

# La Reconquista de la Península Ibérica

## The Reconquest of the Iberian Peninsula

*Esta pequeña colección pretende hacer un recorrido por lo que se bautizo como La Reconquista. La historia de la reconquista no fue lineal o cronológica, cada territorio llevo su propio tempo. En el año 711, grupos provenientes de Oriente y del Norte de África (árabes, sirios y bereberes), de religión musulmana, al mando de Tarik, que derrotaron al rey visigodo Don Rodrigo en la batalla de Guadalete y empezando así la dominación árabe de la Península Ibérica, que se prolongaría durante ocho siglos, hasta 1492, momento en que el último rey nazarí rindió Granada a los Reyes Católicos. El proceso de expansión, musulmana por tierras peninsulares fue rápido y sin oposición, en tan solo once años. Todo explicado por las tierras que encontraron, la mayoría eran tierras llamadas "tierras de nadie", y las gentes más preocupadas por sus cosechas que del nuevo régimen jurídico, administrativo y religioso. La península se islamizo, quedando la impronta árabe en la cultura, arquitectura, sistema social. Momento que marco un antes y un después en la cultura de la península.*

*La lucha y organización se llevo a cabo de una forma desordenada por parte de los reinos cristianos, entre el siglo VIII y el siglo XV, periodo que comienza con la rebelión del noble visigodo: Pelayo y la caída del reino de Granada en 1492, por los Reyes Católicos. Historiográficamente la reconquista es volver a conquistar lo que se había perdido, se ha venido diciendo que la reconquista fue el proceso de recuperación por la cristiandad del territorio peninsular, perdido en favor de los musulmanes a partir del año 722. Proceso que se inicio en el 722 (batalla de Covadonga) y que termino en 1492 (conquista de Granada). Se puede hacer dos consideraciones previas: los musulmanes habían conquistado la mayor parte de las tierras peninsulares y los habitantes hispano-godos no consideraron que habían perdido sus tierras, ya que la mayor parte de ellos siguieron siendo dueños de sus tierras.*

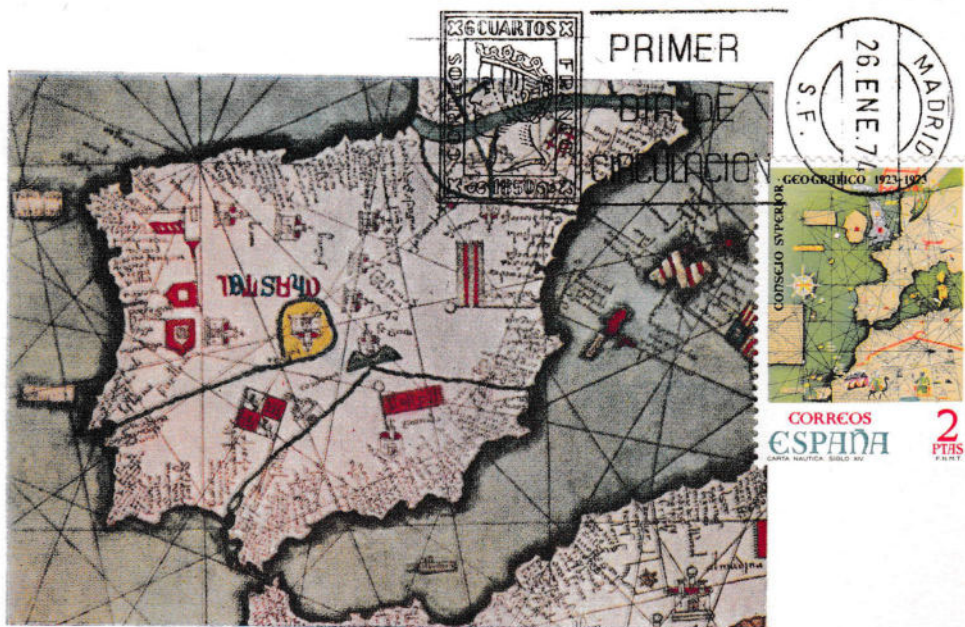
*No fueron ocho siglos de enfrentamientos entre ambas religiones, durante dicho periodo las pugnas tuvieron más un carácter político que religioso, en cambio fue un periodo de convivencia con buenas relaciones y matrimonios mixtos musulmanes-cristianos, que se convirtieron de lo más habitual. Además nobles que se enfundaban el traje de salvadores del cristianismo, que al final provocaron la unificación de los pequeños reinos, que por medio de enlaces matrimoniales y siglos de reyertas entre reyezuelos cristianos contra cristianos y cristianos contra musulmanes. Dando pie a la construcción de castillos, surgiendo así la expresión "tierra de frontera", como defensa de los territorios conquistados.*

*La estructura de esta colección la he trazado en cuatro puntos principales, un pequeño preámbulo sobre cómo encontraron y como se expandieron las tribus árabes a su llegada al sur peninsular, y el amplio bagaje cultural que dejaron. La Reconquista la he dividido en tres fases bien diferenciadas, ya no solo por el paso de los años, sino cómo fue evolucionando la unificación de España en un solo reino. Pero sin olvidar la imagen que nos queda de ese periodo, el esplendor cultural, las construcciones árabes, su nueva forma de vida social, cambios que fueron asimilados y difundidos tanto por los nobles y reyes de los reinos emergente durante el periodo que duro la reconquista.*

### Plan de la Colección

- 1. Llegada, Expansión y civilización Musulmana. 02 - 08
- 2. Origen de la Reconquista S. VIII - X. 09 - 45
- 3. Tiempo de Transición S. XI - XIII. 46- 116
- 4. Final de la Reconquista S. XIV - XV. 117- 128





**Mapa de la Península Ibérica**, territorio Peninsular de los Reinos, estaba dividida en época visigoda y durante la invasión musulmana en diferentes reinos, que se interrelacionaban mediante tratados y matrimonios acordados entre hijos, nunca con un carácter de país o patria.

E: 26-01-74 Consejo Superior Geográfico Fotografiado D: 13 T: 10000000 O: Mat. Primer día de Circulación Madrid 26-01-74 Ciudad donde se encuentra P: Ed. Privada



**Peñón de Gibraltar**, el peñón como punto mas próximo al continente africano, fue utilizado como el punto de inicio y paso de los ejércitos invasores a la península ibérica, desde donde desplegarse y avanzar su expansión por la Península y sur de Francia.

E: 18-07-69 Pro Trabajadores Españoles en Gibraltar Huecografiado D: 13 T: 10000000 O: Mat. S.F. Primer día de Circulación La Línea de la Concepción 18-07-69 Ciudad donde se encuentra P: Ed. Privada



**Ibn Hazm**, Nació en los últimos años del siglo X fue un filósofo, teólogo, historiador, narrador y poeta andalusí. Fue el único autor que dejó algunas indicaciones sobre los grupos tribales que pasaron a al-Andalus en la época de la conquista, se ganó la confianza tanto del Califa como del visir, Almanzor, llegando a ser nombrado él mismo visir y tomando el mando cuando se ausentaba Almanzor. Así, su hijo Ali pasó su infancia en la corte cordobesa de al-Zahira. Perteneciendo pues a la aristocracia cordobesa.

E: 03-12-86 Patrimonio Cultural Hispano Islámico Calcografía  
D: 13 ¾ T: 4000000 O: Primer día de Circulación Córdoba  
03-12-86 Ciudad donde se encuentra P: Ed. OFFO 1986



**Abderramán o Abd Al-Rahman III**, fue el octavo emir independiente (912-929) y primer califa omeya de Córdoba (929-961), con el sobrenombre de al-Nāṣir li-dīn Allah aquel que hace triunfar la religión de Dios ('de Alá'). El califa Abderramán Fundó la ciudad palatina de Medina Azahara y condujo al emirato cordobés de su nadir al esplendor califal. Bajo su mandato, Córdoba se convirtió en un verdadero faro de la civilización y la cultura, «Ornamento del Mundo» y «Perla de Occidente».

E: 06-06-91 XI Centenario de Abd Al-Rahman III Offset  
D: 13 ¾ T: 4000000 O: Primer día de Circulación Córdoba  
06-06-91 Ciudad donde se encuentra P: Ed. Privada



**Averroes**, fue un filósofo y médico andalusí musulmán, maestro de filosofía y leyes islámicas, matemáticas, astronomía y medicina. A finales del siglo XII una ola de fanatismo integrista islámico invadió Al-Ándalus tras la conquista de los almohades, Averroes fue desterrado y aislado en Lucena y Cabra, se prohibieron sus obras.

E: 06-04-67 *Ibn Rushd Averroes* Rebaje D: 13 x 12 ¼  
T: 10000000 O: Mat. Ordinario Primer día Circulación Córdoba  
06-04-67 Ciudad donde se encuentra P: Industria Grafica Española 1967



**Maimonides**, En el seno de una familia de jueces rabínicos, estudiosos y dirigentes comunitarios, redactor de la *Mishná*. Inició ya de pequeño sus estudios bíblicos y talmúdicos en la ciudad de Córdoba, pero en 1148 una ola de fanatismo almohade hizo que su familia tuviera que aparentar su conversión al Islam.

E: 25-10-96 *Patrimonio Mundial de la Humanidad* Offset D: 13 ¾ T: 5000000 O: Primer día Triple Córdoba 25-10-96 Ciudad donde se encuentra P: Ed. Privada





**La Alhambra, Granada.** Construcción Andalusí, emblema entre el poder Nazarí y el poder de la cristiandad representado en los Reyes Católicos, como último reducto musulmán, que aportó a los monarcas la definitiva que concreto la unificación..

E: 05-05-14 Letra P Marca España Patio de los Leones Offset D: 13  $\frac{3}{4}$  x 13 T: 300000 O: Primer día Triple Granada 05-05-14 Ciudad donde se encuentra P: Ed. Privada.



**Mezquita de Córdoba,** Se trata del monumento más importantes de la arquitectura islámica en España, así como del más emblemático ejemplo de arte omeya hispanomusulmán. Desde el siglo XIII y hasta la actualidad es un templo católico, la iglesia catedral de la diócesis de Córdoba.

E: 03-12-86 Patrimonio Cultural Hispano Islámico D: 13  $\frac{3}{4}$  Offset O: Primer día de Circulación Córdoba 03-12-86 Ciudad donde se encuentra P: Ed. OFFO 1986





**Azafea**, denominado también como al-safiha, es un instrumento de observación astronómica, inventado por Al-Zargali, además de un computador analógico útil para la resolución de problemas de astronomía esférica y astrología.

E: 03-12-86 Patrimonio Cultural Hispano Islámico Offset  
D: 13 ¼ T: 4000000 O: Primer día de Circulación Córdoba  
03-12-86 Ciudad donde se encuentra P: Ed. OFFO 1986



**Aljibe Almohade del Palacio de las Veletas**, ubicado en lo que había sido el alcázar almohade. Fechado entre los siglos XI-XII, del agua se alzan 12 columnas, dividiendo el espacio en cinco naves. Se uso para abastecerse de agua hasta el siglo XIX.

E: 28 al 30-11-20 EXFILNA'20 Caceres Etiquetas ATM D: 14 ½ T: Indefinido O: Primer día Triple Caceres 28-11-20 Ciudad donde se encuentra P: Ed. Privada





**Parque Nacional de Picos de Europa.** Los Picos de Europa son un macizo montañoso localizado en el norte de España que pertenece a la parte central de la cordillera Cantábrica. Aunque no muy extenso hizo una barrera natural que freno la expansión musulmana.

E: 20-07-10 D: Espacios Naturales de España Huecograbado D: 13 ¼ x 13 ¼ T: 320000 O: Primer día Triple Arenas de Cabrales 20-07-10 Lugar donde se Encuentra P: Ed. Privada.



**Las Médulas.** Las Médulas es un entorno paisajístico español formado por una antigua explotación minera de oro romana situado en las inmediaciones de la localidad homónima, en la comarca de El Bierzo que, como ejemplo del territorio de nadie que se encontraron los musulmanes en su avance hacia tierras asturianas.

E: 21-09-00 Patrimonio Mundial de la Humanidad Huecograbado D: 12 ¼ x 12 ¼ T: 1500000 O: Primer día Triple Ponferrada 21-09-00, Ciudad donde se encuentra P: Ed. Privada.





**Torla, Huesca**, data del año 1076 si bien se da por seguro que debió existir una población. La historia de Torla ha quedado profundamente marcada por su condición fronteriza citada ya por Alfonso X el Sabio en el siglo XIII, como frontera o durante los numerosos conflictos y enfrentamiento.

E: 16-05-66 Paisajes y Monumentos Calcografía D: 12 ½ T: 6000000 O: Mat. Ordinario Primer día de Circulación Huesca 16-05-66 Ciudad donde se encuentra P: Industrias Graficas España 1966



**Mongrovejo, los Llanos, Cantabria**, Tierra de nadie, aunque aparece citada por primera vez en 1068 en un documento hecho redactar por el rey Sancho II, en el siglo IX Alfonso II, el Casto, funda la Abadía de los Cuerpos Santos en la ermita preexistente en el cerro de Somorrostro, como forma de repoblación de la zona.

E: 09-12-65 Paisajes y Monumentos Calcografía D: 13 ¼ T: 6000000 O: Mat Ordinario Primer día de Circulación Los Llanos 09-12-65 Ciudad donde se encuentra P: Industria Graficas España 1966



**Rey Pelayo.** Noble godo, que protagonizó el primer intento de rebelión en el año 718 contra los musulmanes, fue detenido y enviado a Córdoba, de donde escapó, refugiándose en Covadonga y Cangas. Ya en el año 722 en la contienda de Covadonga contra el general Al Qama, victoria que dio paso al comienzo de la Reconquista.

E: 04-10-97 EXFILNA' 97 Calcografía y Offset D: 14 x 13 ¼  
T: 2000000 O: Primer día de Circulación Gijón 04-10-97  
Ciudad donde se encuentra P: Ed. Privada.




**Covadonga.** Paraje donde en el año 722 se desarrolla la batalla de Covadonga, lugar próximo Cangas de Onís, donde Don Pelayo y sus tropas comienzan acciones bélicas que se consideraron el arranque de la reconquista.

E: 07-09-01 Centenarios: Basílica de Covadonga Huecograbado D: 13 ¾ x 14 T: 1200000  
O: Primer día de Circulación Covadonga 07-09-01 Ciudad donde se encuentra P: Ed. Privada.



**Cruz de la victoria de Oviedo,** La Cruz de la Victoria fue donada a la Catedral de San Salvador de Oviedo, por el rey Alfonso III el Magno en el año 908. Según refiere la tradición, la cruz de madera que se encuentra en el interior de la Cruz de la Victoria fue la que el rey don Pelayo enarboló en la Batalla de Covadonga, librada en el año 722.

E: 28-04-08 EXFILNA 2008 Huecograbado D: 13 3/4  
T: 500000 O: Primer día Triple Oviedo 28-04-08 Ciudad donde se encuentra P: Ed. Privada.



**Salamanca,** En el año 712, con la invasión musulmana de la península, Musa ibn Nusair conquista la ciudad. Durante la Alta Edad Media, la zona quedó como tierra de nadie, quedó reducida a un núcleo carente de importancia y casi despoblado. Los sucesivos intentos de los reinos cristianos de estabilizarla zona, como Alfonso I de Asturias en 754.

E15-07-68 Paisajes y Monumentos Calcografía D:13 3/4 T: 5000000 O: Mat. Ordinario Primer día de Circulación Salamanca 15-07-68 Ciudad donde se encuentra P: Industrias Graficas España S.L. 1968





**Potes**, este lugar fue objeto de repoblación en época de Alfonso I de Asturias. La primera mención es del año 847, como *Pautes*. Con el objeto de afianzamiento de población para la expulsión de los musulmanes en esa zona estratégica.

E: 14-12-64 Turismo Rebaje D: 13 ¼ T: 15000000 O: Mat. Ordinario Primer día Potes 14-12-64 Conjunto vista Ciudad P: Industria grafica Española S.A.



**San Millán de la cogolla, Monasterio de San Millán de Suso, La Rioja.** Templo enclavado en la ladera de la montaña, la primitiva construcción fue incendiada en el Siglo X, durante la invasión de Almanzor, siendo conquistada en el siglo siguiente bajo el reinado de Sancho el Mayor.

E: 08-10-99 Patrimonio Mundial de la Humanidad Calcografía D: 12 ¼ T: 1500000 O: Primer día de Circulación San Millán de la Cogolla 08-10-99 Ciudad donde se encuentra P: Ed. Privada



**Parador Cangas de Onís**, el mítico Pelayo, la contienda iniciada por él culminó en el año 722, en la batalla de Covadonga, cuando los árabes fueron emboscados y derrotados por los cristianos, liberando aquellas tierras e iniciando el Reino de Asturias. Cangas de Onís pequeño feudo donde Pelayo estableció su capital.

E: 02-07-99 Parador de Turismo Huecograbado D: 14 x 13 3/4  
T: 1500000 O: Primer día de Circulación Cangas de Onís  
02-07-99 Ciudad donde se encuentra P: Ed. Privada.



**Toledo**, conquistada el 711 por Tariq Ibn Ziyad, que la tomo sin dificultad, mediante capitulaciones, los árabes la llamaron Pulaytula. Al desintegrarse el Califato en el siglo XI, Toledo se convirtió en un importante Reino de Taifas. Sujeta a pagar las parias a los Reyes Católicos para mantener su independencia en el siglo XV.

E: 19-06-14 Conjunto Urbano Patrimonio de la Humanidad Litografía Offset D: 13 3/4 x 14  
T: 300000 O: Primer día de Circulación Toledo 19-06-14 Ciudad donde se encuentra P: Ed. Privada.





**Guadalupe, Cáceres,** La conquista musulmana. Hacia el año 714, varios clérigos en su huida hacia el norte de la península, trajeron consigo esta imagen y algunas reliquias de santos, que escondieron junto al río Guadalupe. En dicho lugar se construyó una ermita, alrededor de la cual fueron asentándose los primeros habitantes de esta nueva población.

E: 16-05-66 Paisajes y Monumentos Calcografía D: 13 ¼ T: 7500000 O: Mat. Ordinario Primer día de Circulación Guadalupe 16-05-66 Ciudad donde se encuentra P: Industria Grafica Española S.L. 1966



**Iglesia San Lorenzo, Lérida,** Los musulmanes se apoderaron de Lérida y la ocupación se produjo entre el 716y 719, en que el emir Al-Aahm y después Al-Hur hicieron capitular a la ciudad. El último rey de Lérida fue Sulaymán, destronado por los almorávides en 1102. Usaron Lérida como base de incursión en los condados catalanes.

E: 08-09-66 Paisajes y Monumentos Calcografía D: 13 ¼ T: 7500000 O: Mat. Ordinario Primer día de Circulación Lérida 08-09-66 Ciudad donde se encuentra P: Industria Grafica Española S.L. 1966



**Monasterio de Santa María del Parral, Segovia** la ermita de la Virgen del Parral era propiedad de la catedral y devoción de los ciudadanos de Segovia desde el siglo XIII, el conde Raimundo de Borgoña empezó la repoblación de Segovia en 1088 con cristianos procedentes del norte de la península y de más allá de los Pirineos.


E: 25-11-68 *Monasterio de Santa María del Parral Rebaje*  
D: 13 x 12 3/4 T: 9500000 O: Mat. Ordinario Segovia  
25-11-84 *Ciudad donde se encuentra* P: Industria Graficas  
España 1968



**Morella, Castellón**, durante esta época 714 - 1231, de este período se pueden destacar las dos batallas que Rodrigo Díaz de Vivar, el Cid Campeador, libró en el área de Morella cuando estaba al servicio del rey musulmán de Zaragoza a finales del s. XI. Una contra el rey musulmán de Lérida y el otra contra el conde cristiano de Barcelona.

E: 13-03-20 *Pueblos con Encanto Offset y Relieve* D: 13 T: 140000 O: Primer día Triple Morella 13-03-20  
Ciudad donde se encuentra P: Ed. Privada





**Monasterio de Santo toribio de Liebana**, en el inicio de la Reconquista 714, el condado de Liébana fue el bastión cristiano inexpugnable de los Duques de Cantabria de donde salieron los guerrilleros de Don Pelayo para la Reconquista de Asturias ocupada por los musulmanes.

E: 30-03-20 *Camino de Liebana Offset* D: 13 ½ T: 560000  
O: *Primer día Triple Potes 30-03-20 Ciudad donde se encuentra*  
P: *Ed. Privada*



**Sintra**, en el año 713 comenzó el período musulmán, cuando Sintra funcionó como dependencia de Lisboa, época en que se desarrolló el centro histórico de la villa. quedaría en manos cristianas hasta que Alfonso I de Portugal venció a la Taifa de Badajoz en 1147 y la conquistó para el cristianismo.

E: 11-10-90 *Palacio Nacional da Vila Sintra Offset y rebaje* D: 11 ¾ x 12 T: 6000000 O: *Mat. Ordinario Primer día Circulación Sintra 11-10-90 Ciudad mencionada* P: *Ed. Privada*





**Catedral de Oviedo**, el rey asturiano Fruela I, mandó construir una basílica consagrada a San Salvador en el terreno donde hoy se encuentra la actual catedral de Oviedo. En 794, una incursión musulmana destruye y saquea la basílica de Fruela I. No se posee ningún dato de la morfología del edificio.


E: 05-09-19 Catedral de Oviedo Offset D: 13 T: 640000  
O: Primer día Triple Oviedo 05-09-19 Ciudad donde se encuentra P: Ed. Privada



**Castillo de Montemor o Velho**, fue ocupado y los árabes se establecieron aquí en el siglo VIII, las tierras de Montemor se convirtieron en un foco constante de fuertes disputas entre musulmanes y cristianos.

E: 18-09-86 Castillo Montemor o Velho Offset D: 12 T: 1000000 O: Primer día Triple Montemor 18-09-86 Ciudad donde se encuentra P: Ed. Privada





**Alfonso II de Asturias**, Cuando Bermudo I renunció al trono tras su derrota en la batalla de Burbia, Alfonso regresó a Asturias proclamado rey en 791. Trasladó la capital del reino a Oviedo 795 comenzó la Reconquista, mantuvo contactos con el emperador Carlomagno.

E: 05-09-19 Camino Primitivo de Santiago Offset D: 13  
T: 640000 O: Primer día Circulación Oviedo 05-09-19 Ciudad  
donde se encuentra P: Ed. Privada



**Vimara Pérez** fue un vasallo del rey Alfonso III quien lo envió a las tierras al sur del Miño para retomar el valle del Duero en manos de los musulmanes, asegurándose una línea de defensa esencial para el reino cristiano de Asturias. En 868 reconquista y repoblar la ciudad de Oporto.

E: 27-09-95 Esculturas Offset D: 12 x 12 ½ T: 80000 O: Primer día Triple OPORTO 27-09-95 Ciudad  
donde se encuentra P: Ed. Privada





Castillo de Silves, es un castillo que fue construido entre el siglo VIII y el XIII. Durante el periodo las construcciones del reino de taifas, donde vivió tanto el príncipe Al-Mutamid como el poeta Ibn Ammar, fortificación islámica más importante del territorio.

E: 16-01-87 Castillos Offset D: 12 x 11 ¼ T: 1000000 O: Primer día triple Silves 16-01-87 Ciudad donde se encuentra P: Ediciones e Artes Graficas



Braga

Braga, Portugal, en el año 716, los árabes conquistaron Braga, lo que causó graves daños en la ciudad, debido a su importancia religiosa. Fue reconquistada en 868 por Alfonso III de Asturias. En 883, Alfonso III confirmó la donación de Montélios, a Compostela y en 887 donó el territorio de Dume a Rosendo, obispo de Mondoñedo.

E: 20-04-04 UEFA Eurocopa 2004, Offset D: 14 x 13 ¼ T: 350000 O: Primer día de circulación Braga 20-04-04 Lugar donde se encuentra P: Centro de Candade Nossa Senhora do Perpeuto Socorro





**Monasterio de Santa María de Carracedo, León,** es una antigua abadía, fundada en el siglo X y perteneciente a las órdenes benedictina y, posteriormente, cisterciense, fue fundado hacia el año 990 por Bermudo II, rey de León y de Galicia, con el objetivo principal de brindar refugio a monjes huidos de las incursiones y conquistas del caudillo musulmán Almanzor.

E: 08-05-04 H.B. Monasterio de Santa María de Carracedo Hucograbado D: 14 x 13 ¼ T: 600000  
O: Primer día Triple Carracedo 08-05-04 Ciudad donde se encuentra P: Ed. Privada.



**San Julián de los Prados, Oviedo,** Fue mandada construir por Alfonso II el Casto, a comienzos del siglo IX, entre los años 812 y 842. La iglesia era parte de un conjunto palaciego y de recreo que este rey mandó edificar como área de descanso en las afueras de la ciudad de Oviedo.

E: 26-09-97 Patrimonio Mundial de la Humanidad Calcografía D: 13 ¼ T: 5000000 O: Primer día Triple Oviedo 26-09-97 Ciudad donde se encuentra P: Ed. Privada.



**Apóstol Santiago el Mayor**, Según una tradición medieval, se ha afirmado que los restos hallados en Santiago de Compostela a principios del siglo IX correspondían al apóstol Santiago. Alrededor del año 813 o 820 según otras fuentes, en tiempos del rey de Asturias Alfonso II el Casto, ordenó construir una iglesia encima del cementerio, origen de la Catedral de Santiago de Compostela.

E: 22-02-99 Xacobeo '99 Offset D: 13 ¼ x 14 T: 1500000  
O: Mat. Ordinario Primer día Circulación Sanguesa 22-02-99  
Ciudad donde se encuentra P: Ed. Privada



**Fratres de Cáceres** es una orden religiosa y militar que se crea para proteger la ciudad ante un posible intento de reconquista por parte de los árabes tras la reconquista de la ciudad de Cáceres en 1169 por el rey Fernando II de León, que se la había arrebatado a los musulmanes.

E: 28-10-20 Orden de los Caballeros Fratres Offset D: 13 ¼ x 13 T: 138000 O: Primer día Triple Cáceres  
28-10-20 Ciudad donde se encuentra P: Ed. Privada





**Castillo de Balsareny, Balsareny**, es una fortificación ya fechada el 951, a raíz de la rebelión del bereber Aysun, los años 826 y 827, todo el Bages quedó despoblado hasta que Wifredo el Velloso lo repobló los años 877 al 883, el apellido de Balsareny se instaló y ayudó a la reconquista de la tierra que estaba en manos de los sarracenos.


E: 11-08-67 Castillos de España Calcografía D: 13 ¼ T: 6000000 O: Mat. Ordinario Primer día de Circulación Balsareny 11-08-67 Ciudad donde se encuentra P: Comercial Escudo de Oro



**Castillo de Almodóvar del Río, Córdoba**, tuvo una gran importancia en la defensa de dicha ciudad por su situación estratégica. En el año 756 esta fortaleza se convirtió en el señorío del príncipe árabe Al' delMalik Ben Qatan y a partir del 758 pasó a pertenecer al Emirato de Córdoba en el reinado de Abderraman I. En año 1226 la fortaleza cae en manos cristianas y entregada a Fernando III "El Santo"

E: 11-08-67 Castillos de España Calcografía D: 13 ¼ T: 6000000 O: Mat. Ordinario Primer día de Circulación Almodóvar del Río 11-08-67 Ciudad donde se encuentra P: Comercial Escudo de Oro





**Algeciras**, la primera ciudad fundada por los árabes en su conquista de la península ibérica, la ciudad musulmana se convierte en la principal vía de comunicación entre Europa y África circunstancia esta marcará toda su historia, el empuje de la reconquista es especialmente fuerte en el siglo XIII de modo que los nazaríes han de pedir ayuda a los benimerines del norte de África desembarcan en Algeciras que convirtió en 1275 la ciudad en la capital de sus dominios europeos.

E: 05-05-06 EXFILNA'06 Offset D: 13 ¼ x 14 T: 600000  
O: Primer día Triple Algeciras 05-05-06 Ciudad donde se trata P: Ed. Privada



**Aznar I Galíndez** fue conde de Aragón, sucesor de Aureolo, Aznar I fue conde de Cerdeña y de Urgel. Algunas fuentes lo mencionan como conde de Jaca, gobernó en un principio bajo influencia franca. Se supone que la alianza con los francos fue abandonada en 820 a favor de un acercamiento a Pamplona y a los Banu Qasi del valle del Ebro.

E: 05-05-17 1225 Anv. De la Batalla de Victoria Offset D: 13 ¼ x 13 ¼ T: 210000 O: Primer día Triple Jaca 05-05-17 Ciudad donde sucedió la Batalla P: Ed. Privada





**San Miguel de Lillo, Oviedo,** Fue mandada a edificar en el 842 por el rey Ramiro I en el Monte Naranco, en los alrededores de Oviedo. Se encuentra a escasos metros de Santa María del Naranco. Posiblemente es la que, según la crónica Albeldense, este monarca mandó a construir junto a sus palacios, con función de iglesia palatina.

E: 10-12-90 Patrimonio Mundial de la Humanidad Calcografía y Offset D: 12 ½ x 12 ¾ T: 3000000  
O: Matasellos Servicio Filatélico, PDC Oviedo 10-12-90 Ciudad donde se encuentra P: Ed. Arribas



**Catedral de Santiago, Santiago de Compostela,** según la tradición la tumba del Apóstol Santiago el Mayor fue descubierta en torno al año 814 por el ermitaño Pelayo, Alfonso II de Asturias; el rey ordenó la construcción de una capilla en el lugar, que fue reducida a cenizas en el año 997 por Almanzor, comandante del ejército del califa de Córdoba. La construcción de la actual catedral se inició en 1075 bajo el reinado de Alfonso VI.

E: 13-05-10 XACOBEO 2010 Litografía Offset D: 15 T: 340000 O: Matasello Año Santo Compostelano Santiago de Compostela 01-06-10 Ciudad donde se encuentra P: Ed. Privada



**Burgos,** En una crónica árabe se cita una población saqueada en el año 860, Cerca del año 884, Alfonso III intentó detener la avance musulmán y envió a Diego Porcelos a levantar una fortificación, cuando en 1038 Fernando I era coronado rey de León formando el reino de Castilla, Burgos es elegida su capital. Tras la conquista de Toledo en 1085 por Alfonso VI, Burgos perdía la capitalidad del Reino de Castilla.


E: 15-02-65 Paisaje y Monumentos Calcografía D: 13 ¼ T: 6000000 O: Mat. Ordinario Primer día de Circulación Burgos 15-02-65 Ciudad donde se encuentra P: Industria Grafica Española S.L. 1964



**Cambados, Pontevedra,** Durante la invasión árabe, Abdelaziz entró en Galicia atacando Lugo, Tuy, Orense y Cambados; posteriormente, Fruela I, hijo de Alfonso I, los vencería a orillas del Umia. En las continuas *razzias* de los árabes por el norte de la Península Ibérica y entre los años 816 y 821, el Rey Alfonso I el Casto los derrotó y después de eso, Cambados.

E: 15-02-65 Paisajes y Monumentos Calcografía D: 13 ¼ T: 6000000 O: Mat. Ordinario Primer día de Circulación Cambados 15-02-65 Ciudad donde se encuentra P: Ed. Privada 1965






**Catedral de la Seu Vella o catedral antigua**, Lérida, es el monumento más emblemático de la ciudad, los musulmanes se apoderaron de Lérida con la misma facilidad que lo hicieron con el resto de la península, en el año 714. En 1149 la ciudad se rindió a las tropas cristianas de Ramón Berenguer IV de Barcelona y de Ermengol VI de Urgel.

E: 22-07-03 800 Aniversari Seu Vella de Lleida Huecograbado D: 13 ½ x 14 T: 1000000 O: Primer Día Triple Lleida 22-07-03 Ciudad donde se encuentra P: Ed. Privada

**Catedral de Barcelona** En el año 877 esta basílica acogió capillas las reliquias de santa Eulalia que, escondidas para que los árabes invasores de nuestra península no las profanaran. Profundamente deteriorada por Almanzor, el conde de Barcelona, Ramón Berenguer el Viejo y su mujer Almodis, iniciaron la construcción. Esta segunda catedral fue consagrada el 18 de noviembre de 1058.

E: 18-09-98 H.B. EXFILNA 98 Huecograbado D: 14 x 13 ¾ T: 2000000 O: Primer Día Triple Barcelona 18-09-98 Ciudad donde se encuentra P: Ed. Privada





## GUIMARÃES



**Palacio Nacional de los Duques de Guimaraes,** Se atribuye la fundación de la ciudad a un noble, vasallo del rey de Asturias Alfonso III, Vimara Pérez, quien daría nombre a la ciudad, originalmente llamada Vimaranes. Después de haber reconquistado y repoblado la ciudad de Oporto en 868. Aprovechando la corriente repobladora fomentada por el rey Alfonso.

E: 11-10-90 Palacios Litografía Offset D: 13 ¼ X 12 T: 600000 O: Mat Ordinario Primer Día de Circulación Guimaraes 11-10-90 Ciudad donde se encuentra P: Ed. Lifer



**Monasterio de Santa María de Ripoll, Gerona,** es un monasterio benedictino fue fundado hacia el año 880 por el conde Wifredo el Velloso, destruido por los árabes. La repoblación y recuperación de territorios así como una nueva organización social Fue el conde Wifredo quien reconquistó y repobló el valle de Ripoll en una extensa «tierra de nadie» situada entre los dominios carolingios y los musulmanes.

E: 12-11-70 Monasterio de Ripoll Calcografía D: 12 ¼ T: 8000000 O: Mat Ordinario Primer Exposición Filatélica Día de Circulación Ripoll 12-10-90 Ciudad donde se encuentra P: Editor Estamperia de Arte






**Monasterio De Sant Joan de los Abadesas**, conocido en sus orígenes como San Juan de Ter, fue fundado hacia el 885 en Ripolles como forma de fijación de población por el conde Wifredo el Velloso y destinado a su hija Emma. Wifredo dotó al monasterio de numerosos bienes que se ampliaron gracias al empuje de la abadesa.

E: 21-04-87 Monasterio Sant Joan de les Abadeses Rebaje  
D: 13 x 12 ½ T: 3500000 O: Primer día Triple 21-04-87  
Girona Ciudad donde se encuentra P: Ed. Privada



**Puente de Alcántara, Toledo**, en siglo X restaurado por los árabes, y ellos lo utilizaron también para unir Córdoba con Zaragoza. El puente fue acabado de construir el año 997 por Alef, alcaide de Toledo, que había sido nombrado por Almanzor.


E: 16-12-91 Puerta y Puente de Alcántara Toledo Offset  
D: 12 ¾ x 12 ½ T: 10000000 O: Primer día Triple  
Toledo 16-12-91 Ciudad donde se encuentra P: Ed. Privada





**Catedral de León**, durante la reconquista cristiana, las antiguas termas romanas fueron convertidas en palacio real. En el año 916 el rey Ordoño II, que hacía pocos meses había ocupado el trono de León, venció a los árabes en la batalla de San Esteban de Gormaz. Como señal de agradecimiento a Dios por la victoria, cedió su palacio para construir la primera catedral.

E: 25-05-18 12 meses 12 sellos Catedral de León Offset  
D: 12 ¼ x 12 ¼ T: 180000 O: Primer día Triple León 07-02-22  
Ciudad donde se encuentra P: Ed. Privada



**Olvera**, los musulmanes se aprovechan de las luchas internas de los visigodos para invadir la península. Olvera se situaba en la frontera entre el reino de Castilla y el reino de Granada, por eso era frecuente que los cristianos intentaran conquistarla, formaba parte de la estrategia de conquistar el estrecho de Gibraltar.


E: 07-02-22 Turismo Rural Olvera Offset D: 13 ¼ x 13 ¼ T: 135000 O: Primer día Triple Olvera 07-02-22 Ciudad donde se encuentra P: Ed. Privada





**Castillo de Maqueda o de la Vela, Toledo**, el año 981 y por orden de Almanzor que mando construir la fortaleza, que cayó en manos cristiana en 1083, comandados por Alfonso VI, pero Alfonso VIII en 1177 tras la toma de Cuenca dono Maqueda y sus tierras a la Orden de Calatrava.

E: 10-10-08 Castillos Calcografía D: 13 ¾ T: 500000 O: primer día Triple Maqueda 16-10-08 Ciudad donde se encuentra P: Ed. Privada.



**Castillo de Calatorao, Zaragoza**. En el año 714 las tropas de Musa Ibn Nusair tomaron Zaragoza, en 1128 fue reconquistada por Alfonso I el Batallador, reconquistando Calatorao y pasando sus tierras a ser propiedad de Realengo.

E: 08-04-02 Castillos Calcografía D: 13 ¾ x 14 T: 1200000 O: Primer día Triple Zaragoza 08-04-02 Ciudad donde se encuentra P: Ed. Privada






**Carlo Magno**, combatió a los musulmanes que amenazaban sus posesiones en la península ibérica en la zona pirenaica y Cataluña, trató de apoderarse del territorio, aunque tuvo que batirse en retirada a causa de un ataque de los vascones, perdió toda su retaguardia, así como a Roldán, en el desfiladero de Roncesvalles.

E: 20-05-14 1200 Aniversario de la muerte de Carlomagno  
Litografía Offset D: 13 ¼ T: 200000 O: Primer día Triple Citta del Vaticano 20-05-14 Ciudad donde se encuentra P: Ed. Privada 2014

**Valle de Bohi, Lerida**, La historia del valle se inicia seguramente a principios del siglo IX con la creación de los primeros condados cristianos. Perteneciente en un principio al condado de Tolosa, (finales del siglo VIII), que toma estas tierras bajo la protección de san Guillermo, primo de Carlomagno.

E: 16-05-66 Paisajes y Monumentos Calcografía D: 13 ¼ T: 7500000 O: Mat. Ordinario Primer día de Circulación Bohi 16-05-66 Ciudad donde se encuentra P: Industrias Graficas Españolas 1966








**Catedral de Burgos**, Burgos fue convertida en sede episcopal en 1075 por el rey Alfonso VI, El monarca promovió la construcción de una catedral dedicada a la Virgen María, símbolo de la cristiandad y arraigando la ciudadanía en contra de los musulmanes .


E: 15-03-12 H.B. Patrimonio Mundial de la Humanidad Calcografía y Offset D: 13 ½ (Circular) T: 500000 O: Primer día Triple Burgos 15-03-12 Ciudad donde se encuentra P: Ed. Privada.



**Alcalá de Henares**, Los árabes fueron dominando el territorio en incursiones hacia el norte, se interesaron por este lugar por el primitivo emplazamiento de la margen izquierda del río. En mayo de 1118 el arzobispo Bernardo de Sedirac conquistó la plaza musulmana para Castilla.


E: 16-05-66 Paisajes y Monumentos Calcografía D: 13 ¼ T: 7500000 O: Mat. Ordinario Primer día de Circulación Alcalá de Henares 16-05-66 Ciudad donde se encuentra P: Industria Grafica Española S.L. 1966





**Puente Mayor de Liérganes**, el cual sirvió para afianzar las comunicaciones y establecer caminos seguros hacia la Meseta. Llegando a convertirse en la época como paso seguro del norte al sur y viceversa, además del control de los ejércitos musulmanes y fuente de ingresos por el uso del paso.

E: 11-03-19 *Pueblos con Encanto* Offset D: 13 ¾ x 13 ¾ T: 160000 O: Primer día Triple Liérganes 11-03-19 Ciudad donde se encuentra P: Ed. Privada





**Arco Medinaceli, Soria**, durante los siglos X y XI la zona de Soria era importante estratégicamente por su situación junto al Duero, que marcaba el límite entre los dominios cristianos y musulmanes en la denominada "marca del Duero" o "línea del Duero".

E: 02-01-13 *Arcos y Puertas* Offset D: 13 T: 160000 O: Mat. Ordinario Primer día de circulación Soria 02-01-13 Ciudad donde se encuentra P: Ed. Privada



**Torre de Belém o Torre de Belén**, Lisboa fue tomada por los árabes en el 711 bajo cuyo gobierno la ciudad floreció. Los musulmanes, la ciudad mantuvo una población diversa entre la que se encontraban cristianos, bereberes, árabes, judíos y Saqalibas. Cuando dejó de servir como defensa de invasores en el estuario del río Tajo se utilizó como prisión y como faro.

E: 22-04-81 Paisajes y Monumentos Litografía Offset D: 12 ½  
T: 3000000 O: Mat Ordinario Primer Día de Circulación  
Lisboa 22-04-81 Ciudad donde se encuentra P: Ed. Privada



**Puerta del Puente, Córdoba**, únicas puertas que se conservan de la ciudad, junto a la Puerta de Almodóvar y la Puerta de Sevilla, donde antaño también se localizaron puertas romanas así como musulmanas (*Bab al-Qantara*, *Bab al-Wadi*, *Bab al-Yazira* o *Bab al-Sura*). Los musulmanes superpusieron sus construcciones a la de culturas anteriores.

E: 02-01-14 Arcos y Puertas Monumentales Offset D: 13 ¼ T: Ilimitado O: Mat Ordinario Primer día de Circulación Córdoba 02-01-14 Ciudad donde se encuentra P: Ed. Privada





**Concatedral de la Redonda, Logroño,** en el siglo X el Camino de Santiago cruza el río Ebro por un puente que da origen a esta ciudad, los primeros documentos que hablan de la actual Concatedral de la Redonda, nace con el afán de fortalecer el cristianismo en la zona.

E: 23-07-69 Turismo, Concatedral Santa de la Redonda, Rebaje  
D: 13 ¼ T: 15000000 O: Mat. Ordinario Primer día de Circulación Logroño 23-07-69 Ciudad donde se encuentra  
P: Industrias Graficas España S.L. 1969

**Iglesia Mayor Nuestra Señora de Granada, Llerena,** es fruto de un largo proceso constructivo, se prolongó entre los siglos XIV - XVIII. En época de los árabes se llamaba Ellerina, sitio de disputa de árabes y cristianos; reconquistada al final por Pelayo Pérez Correa en 1243

E: 11-06-73 Turismo, Plaza de Llerena y Fuente Llerena, Rebaje D: 13 ¼ T: 8000000 O: Mat. Ordinario Primer día de Circulación Llerena 11-06-73 Ciudad donde se encuentra  
P: Ed. Privada.







**Castillo de Guimaraes**, fue fundado por la condesa Muniadona Díaz a mediados del siglo X para proteger el monasterio de San Mamés que había fundado y a los pobladores de las invasiones de razas musulmanas.

E: 10-04-86 Castillos Offset D: 12 x 11 ¼ T: 1000000 O: Primer día Triple Guimaraes 10-04-86 Ciudad donde se encuentra P: Centro de Candade Nossa Senhora do Perpeuto Socorro




**Castillo Trancoso**, el castillo ya existía en el s. X, pero sólo pasó al territorio portugués en 1160 cuando fue conquistado definitivamente a los árabes por el primer rey de Portugal Afonso Henriques. Siendo Trancoso un punto estratégico en la defensa de la frontera.

E: 10-04-87 Castillos Offset D: 12 x 11 ¼ T: 1000000 O: Primer Día Triple Trancoso 10-04-87 Ciudad donde se encuentra P: Ed. Ancora



**Iglesia de San Salvador de Valdediós, «el Conventín»**  
cuya construcción se atribuye al rey Alfonso III año 892 de nuestra era cristiana, afianzando el territorio conquistado a los musulmanes con la construcción de templos de Culto Cristiano.

E: 03-04-18 *Los Caminos de Santiago del Norte Peninsular*  
Relieve D: 13 T: 360000 O: Primer día Triple Villaviciosa  
03-04-18 Ciudad donde se encuentra P: Ed. Privada



**Avilés**, se documenta en torno al siglo X, cuando se nos habla de una villa situada al fondo de la ría y protegida por el castillo de Gauzón, construido por Alfonso III el Magno, en este espacio defensivo se recubrió de oro y piedras preciosas la Cruz de la Victoria que, según la tradición, portó el Rey Pelayo, según consta en las inscripciones de su reverso.


E: 10-05-17 *JUVENIA '17* Etiqueta ATM Offset D: 14 1/4 T: Ilimitada O: Primer día  
Circulación Avilés 10-05-17 Ciudad donde se Celebro P: Ed. Privada





**Alcazaba de Almería,** Fue fundada en el siglo X por el califa Abderramán III como atalaya defensiva de la ciudad prominente en ese momento, Pechina. La ciudad tenía un castillo fortaleza o alcazaba y una muralla que rodeaba toda la medina y los arrabales. El recinto cuenta con tres partes diferenciadas: dos de origen y estilo árabe y una posterior, cristiana.


E: 23-07-70 Castillos de España Calcografía D: 12 ¾ T: 10000000 O: Mat. Ordinario Primer día de Circulación Almería 23-07-70 P: Industria Graficas España S.L.



**Catedral-Basilica de Nuestra Señora del Pilar,** Según la tradición, se trata del primer templo mariano de la Cristiandad, según la tradición, fue puesto por la Virgen María, se habría aparecido en carne mortal al apóstol Santiago el día 2 de enero del año 40. La historia documentada del templo se remonta al siglo IX, en torno a este templo se articulaba una de las comunidades de cristianos de la ciudad.

E: 28-10-13 H.B. Puentes de España Offset D: 13 ¾ y 13 ¾ T: 260000 O: Primer día de Circulación Zaragoza 28-10-13 Ciudad donde se encuentra P: Ed. Privada





**Castillo de Molina de Aragón, Guadalajara,** También llamada fortaleza de Molina de los Caballeros, el origen de esta fortaleza se remonta a un alcázar que levantaron los andalusíes entre los siglos X y XI, situado en un lugar estratégico para dominar los caminos entre Aragón y Castilla, fue lugar de disputas.

E: 07-07-05 Castillos Calcografía D: 13  $\frac{3}{4}$  x 14 T: 1000000 O: Primer día Triple Molina de Aragón  
07-07-05 Ciudad donde se encuentra P: Ed. Privada.



**Castelo e Pousada, Palmela,** en la península de Setúbal, fue ocupada inicialmente por los Visigodos y posteriormente, por los Musulmanes, estos últimos responsables de la primitiva fortificación, entre los siglos VIII y IX, posteriormente muy ampliado entre los siglos X y XII.

E: 15-03-88 Castillos y Escudos de armas Litografía y Offset D: 12 x 11  $\frac{3}{4}$  T: 1000000 O: Primer día Triple Palmela 15-03-88 Ciudad donde se encuentra P: Eds. artísticas de artículos para felicitación.





**Muralla Fernandina, Oporto.** Durante la reconquista de la región, la comarca fue tomada por Vimara Pérez en el año 868, quedando así en zona de frontera. Los musulmanes hicieron una incursión sobre 1067. Teresa de León, la condesa de Portugal dono Oporto al Obispo Hugo, el cual le otorga en 1123 su primer fuero.

E: 19-01-88 Castillos y Escudos de armas Litografía Offset D: 12 x 11 ¼ T: 1000000  
O: Primer día Triple Oporto 19-01-88 Ciudad donde se encuentra T: Ed. Joeldes




**Castillo de Santa María da Feira.** Alfonso III de León en el año 868 creó la región militar y administrativa, funcionando como base avanzada en la reconquista cristiana de la invasión árabe. El ejército de Al-Mansur conquisto el castillo de nuevo, pero las fuerzas cristianas de Bermudo III en el 1030 se la arrebató en la Batalla del Cesar.

E: 05-09-73 Paisaje y Monumentos Litografía Offset D: 12 ½ T: 1000000 O: Mat. Ordinario  
Primer día de Circulación Vila da Feira 17-02-82 Ciudad donde se encuentra T: Ediciones FISA.



**Santa Cristina de Lena, Pola de Lema,** Puede corresponder probablemente a la antigua fundación de San Pedro y San Pablo de Felgueras del siglo VII, siendo su origen visigodo. La estructura actual se construyó en el siglo IX, bajo el reinado de Ramiro I, con objetivo de la fijación de la población.

E: 26-09-97 Patrimonio Mundial de la Humanidad  
Calcografía D: 13 3/4 x 14 T: 5000000 O: Primer día de Circulación Pola de Lema 26-09-97 Ciudad donde se encuentra P: Ed. Privada





**Castillo de Alcalá de Guadaira,** continúa proceso de superposiciones y transformaciones de estructuras militares. Durante la época islámica desde el siglo IX, al menos dos grandes períodos, asociados con Abu Yacub Yusuf, siendo el castillo durante este tiempo el baluarte defensivo de Sevilla en la frontera con el Reino de Granada.

E: 18-10-13 Puentes de España Huecograbado D: 13 3/4 T: 280000 O: Primer día Triple Alcalá de Guadaira 18-10-13 Ciudad donde se encuentra P: Ed. Privada



**Castillo de Santa Barbará, Alicante.** Fortaleza del siglo IX, durante el dominio musulmán, tomando el nombre de Santa Barbará porque el día de la festividad el 4 de Diciembre de 1248, la tomo a los árabes el infante Alfonso de Castilla, futuro rey Alfonso X el Sabio.

E: 20-06-05 H.B. EXFILNA 2005 Calcografía D: 14 x 13 3/4  
T: 600000 O: Primer día de Circulación Alicante 20-06-05  
Ciudad donde se encuentra P: Ed. Privada.



**Muralla de Lugo.** Lugo fue despoblado y Alfonso I intento frenar esa pérdida de población, ciudad que cayó en el siglo VIII en manos de Musa Ibn Nusair, caudillo militar musulmán yemeni y en el 998 fue atacada por Almanzor, que no alcanzo a conquistar la urbe.

E: 09-10-10 Patrimonio Mundial de la Humanidad Huecograbado D: 12 3/4 T: 3240000 O: Primer día de Circulación Lugo 09-10-10 Ciudad donde se encuentra P: Ed. Privada.





**Castillo de Manzanares el Real, Madrid,** es un palacio-fortaleza de origen bajomedieval, conocidas como El Real de Manzanares desde tiempos de Alfonso X el Sabio, fueron objeto de frecuentes disputas entre los distintos poderes surgidos tras la Reconquista, debido a su riqueza agropecuaria y forestal.

E: 13-08-66 Castillos de España Calcografía D: 13 ¼ T: 7000000 O: Mat. Ordinario Primer Día de Circulación Manzanares la Real 13-08-66 Ciudad donde se encuentra P: Garcia Garrabella y Cia



**Castillo de Almansa,** Estamos ante una fortaleza fronteriza entre los reinos castellanos de Castilla y Aragón y el reino musulmán de Murcia. En su época árabe perteneció al reino de Murcia. Hacia el S.XIII se inició la conquista de estas tierras por los cristianos aprovechando las desavenencias entre los reyes moros murcianos y sus vecinos.

E: 13-08-66 Castillos de España Calcografía D: 13 ¼ T: 7000000 O: Mat. Ordinario Día de Circulación Almansa 09-07-85 Ciudad donde se encuentra P: Jarcia Garrabella y Cia.





**Casa Consistorial Brañosa**, desde el periodo de la reconquista no hay constancia de actividad en la zona hasta la repoblación del siglo IX. Es entonces cuando fue necesario colonizar las tierras de la Meseta para abastecer a la cantidad emergente de cristianos que vivía en las montañas del norte.

E: 09-01-20 824 Fuero de Brañosa Offset D: 13 3/4 x 13 1/4 T: 160000 O: Primer día Triple Brañosa 09-01-20 Ciudad donde se encuentra P: Ed. Privada

**Rey D. Denis**, se casó con Isabel de Aragón, instituyó la lengua portuguesa como lengua oficial de la corte, asimismo, ordenó la exploración de minas de cobre, plata, estaño y hierro, en esos momentos de musulmanes, reorganizando administrativamente Portugal.

E: 10-01-53 Caballeros a Caballo Offset D: 12 1/2 T: 9500000 O: Mat. Conmemorativo EXPO filatélica 1955 Porto 03-09-55 Ciudad exploto sus minas P: Ed. Privada



Selo equestre, pendente, de autoridade do rei D. Denis (1261-1325), opensa a um documento no Arquivo Nacional de Paris.







**Reales alcázares, Sevilla.** Empezó a tomar su aspecto de fortificación palaciega, tras la conquista de Sevilla en 712 por los árabes; tras la toma de la ciudad por el rey Fernando III en 1248, se convirtió en alojamiento real. Su hijo Alfonso X el Sabio llevó a cabo las primeras reformas tras la conquista.


E: 08-05-02 Centenario Luis Cernuda Hucograbado D: 13 ¼ x 14 T: 1200000 O: Mat. Ordinario  
Primer día de Circulación Sevilla 08-05-02 Ciudad Donde se encuentra P: Ediciones L. Domínguez S.A. 1996



**Calahorra, La Rioja,** los musulmanes conquistaron la ciudad el año 714 dejando su impronta en la agricultura y el urbanismo. La importancia estratégica de Calahorra también sería fundamental en la dominación árabe. Debido a ella fueron varias veces las que cambió de manos hasta que en abril de 1045 el rey García III de Nájera la conquistó y unió al reino de Nájera-Pamplona, antecesor del reino de Navarra.

E: 28-04-07 JUVENIA 2007 Hucograbado D: 13 ¼ T: 1000000 O: Primer día Triple Calahorra 28-04-07 Ciudad donde se encuentra P: Ed. Privada.





**Iglesia de San Jorge, Alcoy**, Templo que recuerda a los alcoleanos la batalla entre los habitantes de la ciudad y el caudillo árabe Al Azray, en el año 1276, con la protección milagrosa del Santo, en prueba de gratitud se eligió San Jorge como patron del pueblo, levantando dicho templo.

E: 25-11-02 Centenario de la Iglesia de San Jorge  
Calcografía y Offset D: 13 ¾ T: 1200000 O: Primer día Triple Alcoy 25-11-02 Ciudad donde se encuentra  
P: Ed. Privada.



**Basílica de San Isidoro, León**, se conmemora el principio del reinado de Alfonso IX de León, tras el freno de la reconquista, la corona necesita ingresos y Alfonso IX convoca las Cortes de León de 1188, primer ejemplo de parlamentarismo moderno.

E: 10-10-14 León Cuna del Parlamentarismo Offset D: 13 ¾ O: Primer día Triple León 10-10-14  
Ciudad donde se encuentra P: Ed. Privada.





**Castillo de Peñafiel, Valladolid**, característica forma de un buque. En este emplazamiento existía una fortaleza al menos desde el siglo X, quedando constancia documental de su existencia en 943, cuando era rey de León Ramiro II. En 983 se apoderó de ella Almanzor, hasta que en 1013, fue reconquistada por el conde castellano Sancho García,


E: 29-07-68 Castillos de España Calcografía D: 13 ¼ T: 8000000 O: Mat Ordinario Primer Día de Circulación Peñafiel 29-07-68 Ciudad donde se encuentra P: García Garrabella y Cia



**Castillo de Frías, Burgos**, Se ubica sobre el peñasco de La Muela, en torno al cual se desarrolla el entramado urbano de la ciudad de Frías. La primera mención de la fortaleza de Frías data del año 867. Su origen está el papel de una fortaleza defensiva en un punto de alto valor estratégico en la lucha contra los musulmanes.


E: 29-07-68 Castillos de España Calcografía D: 13 ¼ T: 8000000 O: Mat Ordinario de Circulación Frías 10-08-80 Ciudad donde se encuentra P: Ediciones Vistabella





**Castillo de Alcaudete, Alcaudete.** Castillo construido por los árabes, y tomado por los cristianos en 1085, durante el reinado de Alfonso VI, produciéndose un periodo de alternancia entre musulmanes y cristianos, hasta 1340 que paso definitivamente a manos cristianas.

E: 04-07-05 Castillos Calcografía D: 13 ¼ x 14 T: 1000000 O: Primer día Triple Alcaudete  
04-07-05 Ciudad donde se encuentra P: Ed. Privada.



**Castillo de los Moros, Moorish Castle,** construido por la dinastía merini, Gibraltar siguió el devenir de la costa meridional de la península ibérica, pasando finalmente en 711 a manos musulmanas, hasta entonces no se tiene constancia de ningún asentamiento estable en el territorio. En 1160 el sultán almohade Abd al-Mumin ordenó la construcción de una fortificación en el territorio.

E: 15-09-00 Castillos Fotograbado D: 11 ¼ x 11 ½ T: Ilimitado O: Mat. Ord. día Circulación  
Gibraltar 25-05-11 Ciudad donde se encuentra P: Ed. Benzaquen & Co. Gibraltar





**Sos, del Rey Fernando el Católico**, la ubicación de esta población, en una elevación del terreno rocosa, la convirtió durante mucho tiempo en plaza fuerte y, desde que fue reconquistada en el siglo X, tuvo gran importancia como ciudad fronteriza. En 1044 fue incorporada por Ramiro I al Reino de Aragón.

E: 07-04-00 Parador Sos del Rey Católico Fotograbado D: 13 ¾ T: 1500000 O: Mat. Ordinario Sos del Rey Católico 01-06-01 Ciudad donde se encuentra P: Ediciones Siceliana S.A.



**Segovia**, Se cree que la ciudad fue abandonada tras la invasión islámica, empezó la repoblación de Segovia en 1088 con cristianos procedentes del norte de la península y de más allá de los Pirineos, Alfonso X el Sabio había condicionado el alcázar como residencia real.


E: 05-12-89 Acueducto de Segovia Offset D: 12 ¾ x 12 ½ T: 6000000 O: Primer día Triple Segovia 05-12-89 Ciudad donde se encuentra P: Ed. Privada





**Puerta de la Cadena en Brihuega, Guadalajara,** El rey Al-Mamún de la taifa de Toledo apreciaba esta zona por sus ricos cazaderos, al punto que alojó en su palacete de Brihuega a su amigo Alfonso, rey de León, cuando en 1072 éste fue derrotado en la batalla de Golpejera por su hermano Sancho II de Castilla y expulsado de su reino.

E: 02-01-15 Arcos y Puertas Monumentales Offset D: 13 ¼ T: Ilimitada O: Primer día Triple Guadalajara 02-01-15 Ciudad donde se encuentra P: Ed. Privada.



CATEDRAL DE TUY


**Catedral de Tuy, Pontevedra,** Su construcción se inició a fines del siglo XI, cuando se menciona por primera vez en 1095, se cree que tomó el modelo de la catedral de Santiago de Compostela. El estilo inicial que imitara para los cristianos el modelo unificando el sentimiento de defensa de tierras gallegas y portuguesas de los infieles.

E: 17-05-01 Arquitectura Hecograbado D: 13 ¼ T: 1200000 O: Primer día Triple Pontevedra 17-05-01 Ciudad donde se encuentra P: Ed. Privada.



Rey Sancho Ramírez, un llamamiento del papa Alejandro II a la cruzada, la primera conocida entre 1064-1067, fue capaz de tomar al asalto Barbastro a los musulmanes y también conquistó Alquezar, cuyo término incluía las villas de Buera, Colungo y Adahuesca.

E: 07-06-94 IX Centenario de la Muerte Rey Sancho Ramírez  
Litografía Offset D: 14 x 13 ¼ T: 2500000 O: Primer día Triple Huesca 07-06-94 Ciudad donde se encuentra P: Ed. Privada.



**Alfonso I de Aragón, el Batallador**, fue rey de Aragón y de Pamplona entre 1104 y 1134, ascendió al trono tras la muerte de su hermano Pedro I. Destacó en la lucha contra los musulmanes y llegó a duplicar la extensión de los reinos de Aragón y Pamplona tras la conquista clave de Zaragoza. Tras su matrimonio con Urraca I de León, gobernó sobre León, Castilla y Toledo, se hizo llamar "emperador de todas las Españas".

E: 12-11-04 900 Aniversario Alfonso I de Aragón Offset D: 14 x 13 ¼ T: 1000000 O: Primer día Triple Zaragoza 12-11-04 Ciudad donde Accedió al Trono P: Ed. Privada





**Castillo de Cuellar, Segovia o Castillo de los Duques Alburquerque.** Recinto amurallado que, se documenta desde 1264, siendo Alfonso X el Sabio quien concede al concejo de Cuellar el privilegio de invertir la recaudación de ciertas multas, como protección y la repoblación de Mozárabes de esos territorios llamados «de nadie», forma de anclar a la gente y luchar por esos territorios ante las fuerzas musulmanas.

E: 17-05-03 Castillos Calcografía D: 13 ¼ x 14 T: 1000000 O: Mat. De Rodillo Primer día de Circulación  
Cuellar 17-05-03 Ciudad donde se encuentra P: Ed. Privada.



**Castillo de Jadraque o del Cid, Guadalajara.** Castillo que formaba parte de una serie de construcciones defensivas árabes, en el año 1085 el rey Alfonso VI configura una línea de defensa que, salvaguarde el territorio cristiano de los musulmanes, también llamado Castillo del Cid, pues aparece citado en el poema épico del "Cantar del Mío Cid", en 1140.


E: 20-04-01 Castillos Calcografía D: 13 ¼ x 14 T: 1000000 O: Primer día Triple Jadraque 20-04-01  
Ciudad donde se encuentra P: Ed. Privada.





**Castillo de Braganza**, es testigo de una historia turbulenta de ocupación durante el Califato Omeya a la devastación y reconstrucción que acompañó la reconquista cristiana de la Península ibérica. El castillo se menciona en un documento de 1128, bajo dominio del rey Afonso I de Portugal.

E: 10-04-86 Castelo Braganza Offset D: 12 X 11 ¼ T: 1000000 O: Primer día Triple Braganza 10-04-86 Ciudad donde se encuentra P: Ed. Privada



**Valverde de los Arroyos, Guadalajara**, el año 1149, Valverde pasa a formar parte del Común de Villa y Tierra de Atienza cuando Alfonso VII, Rey de Castilla y León, asigna a la Villa de Atienza un territorio enorme que incluía la zona del Ocejón. Forma de reorganización de la zona tras la reconquista.

E: 13-03-20 Valverde de los Arroyos Offset D: 13 T: 140000 O: Mat Ordinario Primer día de Circulación Valverde de los Arroyos 13-03-20 Ciudad reseñada P: Ed. Privada





**Santa Cruz del Voto, Canjáyar**, en el anverso de la cruz contiene un Lignum Crucis, un trozo o astilla de la verdadera cruz donde murió Cristo, moda que se dio a lo largo de la edad media, traer reliquias de tierra santa y así influenciar a los cristianos en la lucha contra el invasor, según la tradición cristiana.

E: 11-04-11 IV Cent. de la Santa Cruz del Voto Offset  
D: 13 ¼ T: 3000000 O: Primer día Triple Canjáyar  
11-04-11 Ciudad donde se encuentra P: Ed. Privada



**Arco de los Gigantes, Antequera**, ciudad tierra de frontera, esta construcción con objeto de sustituir un acceso en recodo de la cerca musulmana queriendo evocar con su gran vano de medio punto los arcos de triunfo del mundo clásico, una vez reconquistada.

E: 02-01-13 Arco y Puertas Monumentales Offset D: 13 T: Ilimitada O: Mat. Ordinario Primer día de Circulación Antequera 02-01-13 Ciudad donde se encuentra P: Ed. Privada



**San Teotonio** quería fundar una comunidad religiosa y necesitaba ayuda. Teotonio volvió y, con Tello y once religiosos, fundó en 1131 una orden de canónigos regulares en el monasterio de Santa Cruz de Coimbra. Había que preservar la zona de los Musulmanes.

E: 10-07-58 Religión Santo Teotonio Fotograbado D: 14 ½  
T: 5000000 O: Primer día triple Coimbra 10-07-58 Ciudad donde vivió P: Ed. Ouro, Lisboa




**Jose Gonzalves Zarco**, Zarco nació en Portugal y se convirtió en caballero al servicio de la casa del Príncipe Enrique el Navegante. En su servicio a una edad temprana, Zarco ordenó a las carabelas que protegían la costa del Algarve de las incursiones de los moros, estaba en la conquista de Ceuta.

E: 06-03-90 Personaje Famoso Offset D: 13 ¼ x 13 ½  
O: Primer día tripe Funchal 06-05-90 Lugar de Nacimiento  
P: Bernardino V.G. Carvao







**Iglesia de San Juan, Aranda del Duero**, está vinculada al origen de la población durante los duros años de la Plena Edad Media, ejemplo vinculado a la toma de la ciudad y de frontera en las tierras castellanas, proliferando las construcciones religiosas, como forma de consolidación de población.

E: 06-05-14 *Las Edades del Hombre Offset + Cold Stamping*  
D: 12 ½ T: 250000 O: *Primer Día de Circulación Aranda del Duero* 06-05-14 *Ciudad donde se encuentra* P: *Ed. Privada*



**Castillo de Monterrey** la fortaleza está enclavada sobre los restos del Castro de Baroncelli o Baroncelle, y a lo largo de su historia, en su estratégico complejo se asentaron algunos de los más poderosos linajes. Documentalmente, las primeras noticias del lugar provienen de las poblaciones asentadas en el valle a principios del siglo X y sobre el castillo, en el año 950.


E: 24-06-70 *Castillos Calcografía* D: 13 ¼ T: 5000000 O: *Mat Ordinario Circulado Verin* 06-06-84 *Ciudad donde se encuentra* P: *Ediciones Paris*





**Cuenca**, Es durante la posterior invasión musulmana cuando aparece constancia de poblamiento en el emplazamiento actual de Cuenca. La plaza fue creciendo en importancia y población, hasta que consiguió convertirse en capital de la Cora. No obstante, al caer el califato de Córdoba en 1031, quedó integrada en la Taifa de Toledo.

E: 19-09-98 Patrimonio de la Humanidad Rebaje D: 12  $\frac{3}{4}$  x 12  $\frac{1}{2}$  T: 5000000 O: Primer día Triple Cuenca  
19-09-98 Ciudad Patrimonio Humanidad P: Ed. Privada



**Óbidos**, Cuando en 1148 fue recuperada del dominio árabe, tras la batalla fue sometida a una reconstrucción que embelleció la villa y desde entonces se ha conservado perfectamente desde hace 1000 años, tal fue el impacto de su belleza que en 1282 la Reina de Portugal recibió la ciudad como un regalo.

E: 19-10-17 Ciudad patrimonio de la UNESCO Offset D: 12 x 11  $\frac{3}{4}$  T: 150000 O: Primer día circulación Óbidos 19-10-17 Ciudad donde se encuentra P: Ed. Privada





**Alfonso VII** desde 1139 centra su atención en el sur peninsular ocupado por los almorávides y los almohades. Para ello intervino activamente en los enfrentamientos entre las dinastías bereberes y llevó a cabo expediciones, incitando a las poblaciones a sublevarse, para lo cual contó con la ayuda de dos caudillos hispanomusulmanes: Zafadola e Ibn Mardanish conocido como «el rey Lobo».

E: 03-12-86 Patrimonio Mundial Hispano Calcografía D: 13 ¾  
T: 4000000 O: Primer Día Triple Córdoba 03-12-86  
Ciudad donde se encuentra el cuadro P: Imp. Offo




**Santo Domingo de la calzada.** La población de Santo Domingo de la Calzada era ya un pequeño burgo en el siglo XI. Alfonso VI, concede el terreno donde establecer una iglesia y un Burgo en 1136. Concentraba su población alrededor de la Iglesia, como forma de consolidación de población cristiana.

E: 07-05-09 Santo Domingo de la Calzada Huecograbado D: 13 ¾ T: 450000 O: Primer Día Triple Valencia 07-05-09 Ciudad donde se encuentra P: Ed. Privada



**Monasterio Cisterciense de Santa María de Huerta, Soria,** su fundación se debe al rey Alfonso VII, el rey trajo en 1142 desde la abadía de Berdoues en Gascuña una comunidad de monjes cistercienses, para la defensa del territorio y seguridad cristiana.

E: 26-02-64 Monasterio de Santa María de Huerta Rebaje  
D: 13 x 12 ¼ T: 4500000 O: Mat. Ordinario Primer día  
Circulación Soria 26-02-64 Ciudad donde se encuentra  
P: Fotocolor Valman S.A. 1964



**Murallas del Revellín, Logroño,** son los restos de las fortificaciones que tuvo la ciudad de Logroño, de las que se conserva la puerta orientada al oeste. El proceso más importante de fortificación de la ciudad reforzándose la antigua muralla medieval.

E: 11-07-21 Logroño Nuestro V Centenario Offset D: 13 ½ x 13 ¼ T: 160000 O: Primer día de Circulación  
Logroño 11-07-21 Ciudad donde se encuentra P: Ed. Privada





**Castillo de Villalonso, Zamora,** Su fundación se remontaría a la Edad Media, enmarcándose dentro del proceso repoblador emprendido por los reyes leoneses en el alfoz toresano. Así, en 1147 el rey Alfonso VII de León otorgó a Villalonso fueros propios. fortificación que en el 1235 figura como perteneciente a la Orden de Calatrava.

E: 24-06-69 Castillos de España Calcografía D: 13 ¼ T: 8000000 O: Mat Ordinario Primer Día de Circulación  
Villalonso 24-06-69 Ciudad donde se encuentra P: Ediciones Vistabella



**Catedral de Ciudad Rodrigo,** en la segunda mitad del s. XII, ya que se va a producir una reactivación del territorio. El impulso político y eclesiástico le viene de manos de Fernando II de León a partir de 1161, en su intento de crear una plaza fuerte frente a portugueses, al este, y a almohades, al sur. Lleva a cabo una política de repoblación; le da fuero, la dota de murallas y la eleva a la categoría de obispado.

E: 16-06-86 Castillos de España Calcografía D: 13 ¼ T: 3500000 O: Primer Día Triple Ciudad Rodrigo  
16-06-86 Ciudad donde se encuentra P: Ediciones Arribas





**Alcazaba de Málaga**, es una fortificación palaciega de la época musulmana, Algunos historiadores musulmanes afirman que fue el rey de taifas bereber, Badis ben Habús, quien ordenó construir la Alcazaba en el siglo XI, la dinastía Hammudí trasladaron durante la Fitna de al-Ándalus la corte califal a Málaga.

E: 30-03-88 Fiestas Populares Huecograbado D: 13 ¼ T: 3500000 O: Mat Ordinario Circulado  
Málaga 16-04-88 Ciudad donde se encuentra P: García Garrabella y Cia



**Baeza**, con la llegada de los musulmanes, el territorio se redistribuye entre hispano-godos, las tribus árabes y los Omeyas. En 1147 es conquistada por Alfonso VII el Emperador. Diez años después los almohades la reconquistan. En 1212, las tropas cristianas comandadas por el castellano Alfonso VIII la reconquista en la Batalla de las Navas de Tolosa.

E: 15-04-10 Patrimonio Mundial de la Humanidad Huecograbado D: 12 ¼ T: 324000 O: Primer día Triple Baeza 13-09-10 Ciudad donde se encuentra P: Ed. Privada





**Arco del Cristo o Puerta del Río**, es la puerta este de la antigua muralla de Cáceres Adosada a la puerta se conserva uno de los torreones defensivos que la flanqueaban, la Torre del Río. Este arco da acceso a la Judería Vieja y a la Cuesta del Marqués, una de las calles más pintorescas de la Zona Monumental, así como el resto del entorno.

E: 31-10-67 Bimilenario de la Fundación de Cáceres Huecograbado D: 12 ¼ T: 10000000 O: Mat Ordinario Circulación Cáceres 25-08-86 Ciudad donde se encuentra P: Ediciones Paris




**Castillo-palacio de Escalona, Toledo**, fue inicialmente una fortaleza romana, que posteriormente fue ocupada por los musulmanes. En el siglo XI, el castillo fue tomado por el rey Alfonso VI de Castilla, la zona de Escalona y su castillo soportaron los ataques de los musulmanes.

E: 29-07-68 Castillos de España Huecograbado D: 13 ¼ T: 8000000 O: Mat Ordinario Primer Día de Circulación Escalona 29-07-68 Ciudad donde se encuentra P: García Garrabella y Cia



**Sanlúcar de Barrameda**, Durante el emirato y posteriormente durante el califato, el término de la actual Sanlúcar pertenecía a la cora de Sidonia. Es muy posible que hubiera una rábida o *ribat* para la defensa del estuario del Guadalquivir, incluyendo Sanlúcar, se sometió también a Castilla mediante capitulaciones negociadas.

E: 26-07-67 Patrimonio y Monumentos Calcografía D: 13 ¾  
T: 10000000 O: Mat Ordinario Primer Día de Circulación Los  
Llanos 26-07-67 Ciudad donde se encuentra P: Industria  
Graficas España 1967



**Cripta de San Antolín, Palencia** es el único resto de la primitiva catedral visigótica, perdida la diócesis palentina tras la ocupación musulmana, no se restauró hasta que el propio rey Sancho III el Mayor encomendó al obispo de Palencia Poncio la organización de la misma.

E: 22-06-90 H.B. FILATEM 90 Calcografía y Offset D: 13 ¾ T: 3000000 O: Primer Día Triple Palencia  
22-06-90 Ciudad donde se encuentra P: Ediciones Sicília





12. SEGOVIA.—El Alcázar.

**Alcázar de Segovia**, es probable que la fortificación existiese ya en tiempos de la dominación romana, entre 1124 y 1139, se registran en la documentación las palabras “castillo de Segovia” y “Alcázar”, término éste que alude a su condición de fortaleza y residencia regia, El rey Alfonso X “el Sabio” convocó Cortes en 1256, las primeras que tuvieron lugar en el Alcázar.


E: 04-1932 Caducidad 31-03-1939 Rebaje D: 11 ¼ O: Mat. Ordinario con fecha de circulación Segovia 11-12-34 Ciudad donde se encuentra T: Ediciones Nuño, Segovia



**Monasterio de Santa María de Huerta, Soria**, es un cenobio cisterciense, son tierras de la antigua frontera castellana entre el reino de Castilla y el de Aragón. El monasterio fue construido entre los siglos XII y XVI. Su fundación se debe al rey Alfonso VII.


E: 24-02-64 Monasterio de Santa María de Huerta Calcografía D: 12 ¾ T: 4500000 O: Mat. Ordinario Primer Día de Circulación Soria 24-02-64 Ciudad donde se encuentra P: Fotocolor Valman S.A





**Castillo de Granadilla, Cáceres**, fortaleza fundada por los musulmanes en el siglo IX, levantada por los almohades, conquistando la alcazaba Fernando II de León, en 1160 conquistada tanto el castillo y la aldea, en 1191 Alfonso IX de León la cedió a la orden de Santiago.

E: 01-07-04 Castillos Calcografía D: 13  $\frac{3}{4}$  x 14 T: 500000 O: Primer día de Circulación 01-07-04 Granadilla Ciudad donde se encuentra P: Ed. Privada.



**Castillo de San Marcos, El puerto de Santa María**. Iglesia fortificada en el siglo X, mandada erigir por Alfonso X el Sabio, en honor a la virgen, tras la toma de la ciudad y arrebatársela a los musulmanes.

E: 28-02-97 JUVENIA '97 Huecograbado D: 14 x 13  $\frac{3}{4}$  T: 2500000 O: Primer día Triple El Puerto de Santa María 28-01-97 Ciudad donde se encuentra P: Ed. Privada





**Castillo Evoramonte, Estremoz.** Su primera ocupación del Alentejo se centra en época de la reconquista cristiana, que fue conquistada por el legendario Geraldo Sem Pavor, alrededor de 1160, y recuperada por Alfonso III, aproximadamente en 1248, otorgándole en esa fecha el primer aforamiento.

E: 16-01-87 Castillos y Escudos de armas Calcografía D: 12 x 11 ¼ T: 1000000 O: Primer día Triple Evoramonte 16-01-87 Ciudad donde se encuentra P: Edição Arte y Turismo.

Lisboa



**Castillo de San Jorge, Lisboa.** En el contexto de la reconquista cristiana de la península ibérica, tras la conquista de Santarém, las fuerzas de Alfonso I de Portugal en 1147 con el auxilio de las cruzadas normandas, flamencos, alemanes e ingleses, atacaron y cercaron durante tres meses provocando la capitulación musulmana.


E: 15-09-87 Castillos y Escudos de armas Litografía Offset D: 12 x 11 ¼ T: 1000000 O: Primer día Triple Lisboa 15-09-87 Ciudad donde se encuentra P: Edições MJB.





**Castillo de Mazvão, Alentejo.** Alfonso Henríquez tomó la población entre 1160 a 1166, utilizando paralelamente la fortaleza como frontera con los musulmanes, y vigilancia para la defensa de las repetidas incursiones llegadas de Castilla, en esa época.

E: 15-09-87 Castillos y Escudos de armas Litografía Offset D: 12 x 11 ¼ T: 1000000  
O: Primer día Triple Mazvão 15-09-87 Ciudad donde se encuentra P: Ediciones ANCORA.



**Castillo de Aguas Frías, Agoncillo,** en la Crónica albedense se habla de la conquista de un castillo musulmán en esta plaza por parte de Sancho Garcés, rey de Pamplona a principios del siglo X, se pone en relieve la calidad de sus defensas. Tal vez por esa razón fue plaza codiciada y en 1191, Alfonso VIII llegó a un acuerdo con Pedro y Gómez García sobre el señorío del castillo y sus tierras circundantes.


E: 19-07-04 Castillos Calcografía D: 13 ¾ x 14 T: 1000000 O: Primer día Triple Agoncillo 19-07-04 Ciudad donde se encuentra P: Ed. Privada





**Real Monasterio de Santa María de Sigüenza** estilo cisterciense del hecho construir por Sancha de Castilla, como monasterio destinado a religiosas hospitalarias. Comenzado a construir hacia 1183. Terminaría con la protección de Jaime I en tierras de Aragón.

E: 08-09-66 Paisajes y Monumentos Calcografía D: 13 ¼  
T: 7500000 O: Primer Día de Circulación Huesca 08-09-66  
Mat. Ordinario Primer Día de Circulación Ciudad donde se encuentra P: Industrias Gráficas Españolas 1966



**Castillo de Butrón, Plencia, Vizcaya**, es un edificio de origen medieval, la construcción original de rango señorial se erigió a mediados del siglo XI. En el siglo XII la torre original se transformó en un castillo inexpugnable. Fortaleza-palaciega estratégica en el paso de huestes de galos o musulmanes.

E: 13-08-66 Castillos de España Calcografía D: 13 x 12 ¾ T: 6000000 O: Mat. Ordinario Primer Día de Circulación Plencia 13-08-66 Ciudad donde se encuentra P: García Garrabella y Cia





**Alfonso VIII de Castilla**, el acuerdo con el reino de León permite a Alfonso VIII romper la tregua que mantenía con los almohades desde 1190 un año más tarde, lograba lo propio en la plaza de Alcaraz, consolidando el poder castellano en toda la meseta manchega e inicia incursiones que hasta Sevilla.

E: 04-07-18 VIII Cent. de la Universidad de Palencia  
Offset D: 13 ¾ x 13 ¾ T: 180000 O: Primer día de Circulación Palencia 04-07-18 Ciudad que fundo P: Ed. Privada



**Iglesia de Santa María de los Ángeles**, queda junto al Castillo, alrededor tiene una muralla que rodea la puebla vieja, en la que se distingue la llamada "puerta de los peregrinos", está esta villa dentro del Camino Norte o de la Costa de las rutas jacobeanas.

E: 30-03-20 Camino de Liebaná Offset D: 13 ½ T: 560000 O: Primer día Triple San Vicente de la Barquera 30-03-20 Ciudad donde se encuentra P: Ed. Privada



# **Puerta de Santa María en Hondarribia, Guipúzcoa**

Su primitiva construcción se atribuye a Sancho Abarca de Navarra, su ampliación y fortificación en 1190 a otro rey navarro, Sancho el Sabio. Acceso a la ciudad, construida como defensa a la entrada a la ciudad.

E: 02-01-15 Arcos y Puertas Monumentales Offset D: 13 ¼  
T: Ilimitadas O: Primer día Triple Guipúzcoa 02-01-15  
Concordancia Triple P: Ed. Privada.



**Convento San Marcos, León**, el primitivo hospital de peregrinos, los orígenes de este edificio se encuentra en el siglo XII, cuando en tiempos de Alfonso VII de León, su hermana la Infanta Sancha Raimúndez en 1152 realizó una donación para la construcción de este edificio en las afueras de la ciudad amurallada.

E: 30-06-76 Parador de Turismo Huecograbado D: 13 ¼ T: 6000000 O: Primer día de Circulación León  
30-06-76 Ciudad donde se encuentra P: Ed. Privada





**Puente de Frías, Burgos,** Su construcción será consecuencia de la repoblación realizada por Alfonso VIII, así como la fijación de un mercado y que se le otorgue un fuero que la nombre centro comarcal y capital del Valle de Tobalina. Vía de comunicación, muy importante para el comercio entre la Meseta y la costa Cantábrica. El de Frías es uno de los mejores ejemplares de puentes fortificados de España.

E: 09-10-13 *Arquitectura Huecograbado* D: 13 ¼ T: 260000 O: *Primer día Triple Pontevedra*  
09-10-13 *Ciudad donde se encuentra* P: *Ed. Privada.*



**Irún,** Salida natural de Navarra al mar. Aunque Irún está vinculada a Guipúzcoa desde el siglo XIII, en 1200 el territorio, que hasta entonces había formado parte del Reino de Navarra. La primera referencia escrita en 1203, se trata de la Carta Puebla otorgada por Alfonso VIII de Castilla, como consolidación del territorio y obtener impuestos de paso.

E: 06-10-09 *EXFILNA 2009 Huecograbado* D: 13 ¼ T: 260000 O: *Primer día Triple* 06-10-09 *Irún Concordancia Triple* T: *Ed. Privada.*





**Castelo da Feira, Portugal,** En la época de la reconquista cristiana de la península, en este centro religioso pagano, su fortificación de finales del siglo XII, que da la noticia de la victoria de Bermudo III de León sobre un jefe moro en tierras del Castillo de Santa María.

E: 05-09-73 Castelo Da Feira Offset D: 12 ½ T: 3000000 O: Mat. 1Mostra de Filatelia e Maximofilia Vila da Feira 05-10-82 Ciudad donde se encuentra P: Ed. Privada




**Catedral de Évora o Catedral Basílica de Nuestra Señora de la Asunción,** la ciudad de Évora fue conquistada por los ejércitos cristianos en el año 1166, la construcción de la primitiva catedral se inició, poco después, en 1186, dedicada a la Virgen María, siendo consagrada en 1204.

E: 17-09-80 Catedral Évora, Torre da Lanterna Offset D: 12 x 12 ½ T: 1000000 O: Mat. Ordinario Évora 26-02-82 Ciudad donde se encuentra P: Ed. Privada



**Iglesia Santa María do Azoque, Betanzos, Templo Gótico** construido para el afianzamiento de población. El rey Alfonso VIII de Castilla le concedió en 1212 el título de villa, en 1219 Alfonso IX de León estableció su asentamiento sobre el antiguo castro de Untia, Alfonso XI otorgó a Betanzos la libertad de tributos en compensación por sus esfuerzos en la Batalla de Tarifa.

E: 26-07-67 Paisajes y Monumentos Calcografía D: 13 3/4  
T: 10000000 O: Mat. Ordinario Primer día de Circulación  
Betanzos 26-07-67 Ciudad donde se encuentra P: Industria  
Graficas España 1967



**Casco Antiguo, El Portalón, Vitoria**, fue fundada por el rey navarro Sancho VI el año 1181 en el lugar de la necesidad por parte del rey navarro de crear una línea defensiva ante el reino de Castilla contaba con una muralla defensiva, esta muralla fue años más tarde decisiva en el asedio de ocho meses con el cual las tropas del rey Alfonso VIII pudieron hacerse con el control de la ciudad.

E: 23-07-70 Paisajes y Monumentos Calcografía D: 13 3/4  
T: 10000000 O: Mat. Exposición Filatélica Vitoria 23-07-70  
Ciudad donde se encuentra P: Industria Graficas España 1970





**Torre de Coimbra, Portugal**, la construcción original, la Alcazaba, se construyó bajo las órdenes de Almanzor a finales del siglo X. A partir de 1131, Alfonso Enríquez habitó el Palacio Real de Alcáçova-Alcazaba, tras la reconquista de Coimbra.

E: 20-04-04 Ciudades Anfitrionas UEFA euro2004 Coimbra Offset D: 14 x 13 ¼ T: 350000 O: Primer día Circulación Coimbra 20-04-04 Ciudad donde se encuentra P: Ed. Privada



**Sortelha** Villa fortificada medieval, con carta foral concedida en 1228 por Sancho II, además del Castillo, las murallas y el pelourinho, numerosos edificios medievales y se vio favorecida por el progresivo desplazamiento de la población, una vez superadas las necesidades defensivas frente a los musulmanes.

E: 28-04-05 Aldeas Históricas de Portugal Offset D: 14 x 13 ¼ T: 250000 O: Mat. Primer día Circulación Sortelha 28-04-05 Aldea Histórica P: Ed. Privada





**Sevilla**, la invasión musulmana, fue primero sede de una cora y después capital de un reino de taifas, hasta llegar a convertirse en la capital del Imperio almohade en al-Andalus. En 1248 se incorporó a la Corona cristiana de Castilla, al ser reconquistada bajo el reinado de Fernando III.

E: 16-05-65 Paisajes y Monumentos Calcografía D: 12 ½  
T: 6000000 O: Mat Ordinario Circulado Sevilla 31-05-66  
Ciudad donde suceden los hechos de la reconquista P:  
Industrias Graficas España 1965




**Castillo de Melilla**, Con la llegada de los árabes a partir del 680, y al cruzar el Estrecho Tariq en el 711. El territorio permaneció abandonado hasta que a partir del siglo X fue recuperado por Abderramán III, quien mandó una flota desde Málaga en el 927 y creó la taifa de Melilla, integrándose así en el Califato de Córdoba.

E: 09-11-83 Paisajes y Monumentos Calcografía D: 12 ½ T: 8000000 O: Circulado Melilla  
EXPAMER 87 01/12-10-87 Ciudad donde se encuentra P: Comercial Escudo de Oro S.A.



El Albaicín o Albayzín, asentamiento islámico anterior a la llegada de los bereberes ziríes, fundación del reino zirí, debe su nombre actual a los pobladores de la ciudad de Baeza que, desterrados de ella tras la batalla de las Navas de Tolosa, se asentaron en esta zona de Granada fuera de las murallas existentes.

E: 25-10-96 Patrimonio Mundial de la Humanidad Calcografía  
D: 14 x 13 ¼ T: 5000000 O: Primer Día Triple Granada  
25-10-96 Ciudad donde se encuentra T: Ed. Privada.



Castillo de La Calahorra, Granada, sobria mole de carácter militar al exterior, se aprovecha parte de la cantería de la fortaleza árabe que se asentaba previamente en el cerro. En época del reino nazarí existía en esta comarca una rica actividad económica, continuando las guerras seculares entre cristianos y musulmanes, en lucha contra Abu Nazar Said, abuelo de Boabdil.

E: 16-10-08 Castillos Offset D: 13 ¾ x 14 T: 500000 O: Primer Día Triple Calahorra 16-10-08 Ciudad donde se encuentra P: Ed. Privada





**Castillo de Uruña,** fue una fortaleza muy importante, pues formaba línea fronteriza entre los reinos de Castilla y León, división que había llevado a cabo a mediados del siglo XII el rey Alfonso VII de Castilla. Fue la mansión habitual de doña María de Padilla, amante de Pedro I el Cruel. Otros estuvieron prisioneros, como la princesa de Portugal doña Beatriz.

E: 10-03-17 Pueblos con Encanto Offset D: 13 ¼ T: 200000 O: Primer Día de Circulación Uruña 10-03-17 Ciudad donde se encuentra P: Ed. Privada




**Castillo de Ayud.** Fue fundado en el año 716 por Ayyub Ben Habib al Lajmi, tercer emir Al-Andalu. En el año 862 Muhammad I, emir de Córdoba encomendó a Abderramán ben Abdelaziz el Tuyibí ampliar las fortificaciones para hacer frente a la rebeldía de los musulmanes de Zaragoza, los *Banu Casi*.

E: 10-03-17 Pueblos con Encanto Offset D: 13 ¼ T: 200000 O: Primer Día de Circulación Calatayud 10-03-17 Ciudad donde se encuentra P: Ed. Privada



**Puente de la Magdalena, Pamplona**, puente que vio librar duras batallas por el control de paso entre cristianos y musulmanes. Durante siglos, millones de peregrinos han cruzado este puente para entrar en la ciudad de Pamplona. En la edad media, los peregrinos cruzaban el puente con la esperanza de encontrar descanso.

E: 22-02-99 *Xacobeo 99 Huecograbado* D: 14 x 13 ¼  
T: 1500000 O: *Primer día de Circulación Pamplona* 22-02-99  
Ciudad donde se encuentra P: Ed. Privada



**Puente de Puentecillas, Palencia**, su trazado responde a las exigencias de comunicación de la ciudad de Palencia en el siglo XI y se constituye como enclave primordial en el desarrollo de las redes viarias entre las orillas del río Carrión y la defensa de la ciudad de incursiones musulmanas. Su construcción permitió el control del paso a la ciudad.

E: 21-06-13 *Puentes de España Offset* D: 13 ¼ T: 300000 O: *Primer día de Circulación Palencia*  
21-06-13 Ciudad donde se encuentra P: Ed. Privada.





**Castillo de Banyeres de Mariola, Alicante.** Fortaleza Exponente de la cultura Islámica, de época Almohade, del siglo XII – XIII, de época almohade S. XII – XIII

E: 08-04-02 Castillos Calcografía D: 13 ¼ x 14 T: 1200000 O: Primer día Triple Banyeres de Mariola 08-04-02 Ciudad donde se encuentra P: Ed. Privada.



**Castillo de Montesquiu, Barcelona.** Se tiene constancia documental desde el siglo XIII, que probablemente se construyó en el Siglo X – XI, utilizándose por los señores del feudo de Besora. A finales del siglo IX, el conde de Barcelona Wifredo el Velloso estableció posiciones militares en Cardona, en el Montesquiu y en la Vall de Lord


E: 20-04-01 Castillos Calcografía D: 13 ¼ x 14 T: 1200000 O: Primer día Triple Montesquiu 20-04-01 Ciudad donde se encuentra P: Ed. Privada,





**Jaime I de Aragón, El Conquistador**, el comienzo de su reinado estuvo marcado por la batalla de Muret, en la que murió su padre, años difíciles, la anarquía de Aragón y Cataluña, en 1229 conquista Mallorca, después Menorca, Ibiza y Formentera, tras la conquista de Valencia, es nombrado el primer Conde de Barcelona.


E: 24-09-63 750 Aniversario N<sup>o</sup> S<sup>a</sup> de la Merced Calcografía  
D: 13 ¼ T: 4000000 O: Mat. Ordinario EXfilna de la Merced Primer día de Circulación Barcelona 24-09-63  
P: Edición Fotocolor Valmar. 1963



**Conquista de Valencia** fue el conjunto de maniobras militares que acometió Jaime I y la anexión de la mayor parte del actual territorio de la Comunidad Valenciana a la Corona de Aragón. En tan solo dieciséis años, entre 1229 y 1245, la Corona de Aragón consiguió la conquista de gran parte de lo que posteriormente sería conocido como el Reino de Valencia.

E: 07-10-88 750 Aniversario De la Conquista de Valencia Huecograbado D: 13 ¼ T: 3500000  
O: Primer día de Circulación Valencia 07-10-88 Ciudad donde se encuentra P: Industrias Graficas España.





**Castillo de Montilla, Córdoba.** Poco se conoce del castillo de primera época de la Edad Media, hasta su incorporación a la Corona Castellana-Leonesa 1240-1241, Fernando III de Castilla que comenzó la repoblación de la zona con familias leonesas, castillo mandado destruir por Fernando el católico en 1508.

E: 17-05-03 Castillos Calcografía D: 13 ¼ x 14 T: 1200000 O: Primer día Triple Montilla 17-05-03 Ciudad donde se encuentra P: Ed. Privada.



**Castillo de Villena, Alicante.** Construido por los Árabes antes del siglo XII, ya que lo mencionan las fuentes árabes en el año 1172, importante plaza fuerte de los musulmanes, Jaime I tubo que asediarlo con sus tropas hasta tres veces, para conseguir tomarlo en 1240.


E: 10-09-07 Castillos Calcografía D: 13 ¼ x 14 T: 600000 O: Primer día Triple Villena 10-09-07 Ciudad donde se encuentra P: Ed. Privada.





**Castillo de Buralimar, Baños de la Encina.** Fortaleza Omeya construida en el siglo X, situada estratégicamente junto a la entrada del Valle del Guadalquivir, tras el hundimiento del califato de Córdoba, se convierte en objetivo de las luchas entre musulmanes y cristianos, en 1225 paso a manos cristianas.

E: 08-09-06 Castillos Calcografía D: 13  $\frac{3}{4}$  x 14 T: 600000 O: Primer día Triple Baños de la Encina  
08-09-06 Ciudad donde se encuentra P: Ed. Privada.



**Castillo fortaleza de la Mota, Alcalá la Real.** Castillo musulmán que, según algunos autores se erigió a principios del siglo VIII, como defensa a las huestes de Baeza, otros autores lo sitúan en el siglo XI, tras la batalla de las Navas de Tolosa en 1212, alternándose el dominio entre cristianos y musulmanes.

E: 01-07-04 Castillos Calcografía D: 13  $\frac{3}{4}$  x 14 T: 1000000 O: Primer día Triple Alcalá la Real 01-07-04  
Ciudad donde se encuentra T: Ed. Privada.





**Monasterio de sigüenza, Huesca,** Con la protección de Jaime I. Mediado el siglo XIII comenzó un nuevo declive económico, hasta que en 1298 Jaime II lo tomó bajo su amparo, con lo que se inauguró una nueva época de esplendor. Durante el priorato de Blanca de Aragón, en la primera mitad del siglo XIV.

E: 08-09-66 Paisajes y Monumentos Calcografía D: 12 ½  
T: 7500000 O: Mat. Ordinario Primer día de Circulación  
Huesca 08-09-66 Ciudad donde se encuentra P: Industria  
Graficas España. 1966



**Iglesia de Santo Domingo, Soria,** Durante el siglo XI se convirtió en un importante enclave estratégico por su situación junto al Duero y marcó el límite entre los dominios cristianos y musulmanes. Entre 1109 y 1114, el rey Alfonso I el Batallador la conquistó definitivamente a los musulmanes y la repobló situando la frontera más al sur.

E: 08-09-66 Paisajes y Monumentos Calcografía D: 13 ¾ T: 7500000 O: Mat. Ordinario Primer día de Circulación Soria 08-09-66 Ciudad donde se Encuentra P: Industria Graficas España. 1966





**Colegiata de santa Juliana, Santillana del Mar**, Juliana de Nicomedia fue martirizada, en época del rey de Asturias Alfonso III en 870, se construyó una ermita bajo la advocación de la santa donde custodiar y venerar sus reliquias, el rey Fernando I de Castilla, en 1045, quien le dio el impulso definitivo.

E: 03-04-18 *Los Caminos de Santiago del Norte Peninsular* Relieve D: 13 T: 360000 O: Primer día Triple Santillana del Mar 03-04-18 Ciudad donde se encuentra P: Ed. Privada



**Catedral de Huesca**, la mezquita principal de Huesca, tras la conquista de la ciudad por Pedro I en 1096, fue cedida al obispo para reutilizarla como catedral bajo la advocación de santa María de los Gozos, como afianzamiento de la población Cristiana.

E: 02-01-19 *Provincias Españolas, Huesca* Offset D: 13 T: 180000 O: Primer día Triple, Huesca 02-01-19 Ciudad donde se encuentra P: Ed. Privada





**Castillo Palacio de Peñíscola**, también llamado Castillo del Papa Luna. Los Templarios construyeron esta obra románica sobre restos de la antigua alcazaba árabe entre 1294 y 1307. El Papa Luna, Benedicto XIII de Aviñón, una de las figuras hispánicas más universalmente conocida y a la vez controvertida, se trasladó en 1411 a Peñíscola convirtiendo su castillo en palacio y biblioteca pontificia.

E: 11-08-67 Castillos de España Calcografía D: 13 ¼ T: 6000000 O: Mat Ordinario Primer Día de Circulación Peñíscola 11-08-67 Ciudad donde se encuentra P: Fotografías en Color A. Campaña



**Castillo de Ampudia, Palencia**, una edificación que pone de manifiesto el carácter de lugar fortificado que sirviese de defensa y disputa entre las tropas leales a la reina María de Molina regente, frente a los partidarios de los Infantes de la Cerda. Reyertas paralelas a la de musulmanes y cristianos en periodo de la reconquista.

E: 24-06-77 Paisajes y Monumentos Calcografía D: 12 ¼ T: 8000000 O: Mat Ordinario Primer Día de Circulación Ampudia 24-06-77 Ciudad donde se encuentra P: Ediciones Vistabella





**Rey don Jaime III, Palma de Mallorca**, designado rey por su tío Sancho, el rey de Aragón. Cuando en 1335 asume la corona, se encuentra con un reino despoblado y arruinado, tras la lucha contra los árabes y en parte por las condiciones impuestas por Jaime II.

E: 29-06-84 Estatuto Autonomía I. Baleares Offset D: 13 ¼  
T: 6000000 O: Primer día Triple Palma de Mallorca 29-06-84  
Ciudad Capital Autonómica P: Imprenta OFFO 1984

**Cartuja de Jerez**, su impulso se debe a Álvaro Obertos de Valetto, defensor de la plaza recién reconquistada a los musulmanes por el rey Alfonso X El Sabio en el año 1264, quien, al no tener descendencia destina sus bienes al establecimiento en la ciudad de la Orden Cartujana.

E: 24-11-66 Santa Maria de la Defensa Rebaje D: 12 ¾ x 13  
T: 5000000 O: Mat. Primer día Circulación Jerez de la Frontera  
24-11-66 Ciudad donde se encuentra P: Ed. Privada



CARTUJA DE JEREZ. - PORTADA





**Castillo de Belmonte**, las defensas fortificadas fueron construidas por orden de D. Sancho I, y D. Dinis mandó construir el castillo, perteneciente al distrito de Castelo Branco, Portugal, se debe al rey Sancho I, quien lo mandó construir finales del siglo XII y principios del XIII.

E: 18-09-86 Castillos Offset D: 12 T: 1000000 O: Primer día triple Belmonte 18-09-86 Ciudad donde se encuentra P: Ed. Da Casa Andrade



**Castillo de Chaves**, La ocupación a principios del siglo VIII, llegaron los musulmanes. Los nuevos conquistadores reforzaron la fortificación por los enfrentamientos entre cristianos y musulmanes hasta el siglo XI, fue reconquistada por Alfonso III de León (866-910), y sus defensas reconstruidas.

E: 01-07-88 Castillos Offset D: 13 ¼ x 12 ½ T: 1000000 O: Primer Día Triple Chaves 01-07-88 Lugar donde se encuentra P: Centro de Candade Nossa Senhora do Perpeuto Socorro





**Zamora.** Durante la Edad Media, Zamora volvió a ser tomada y destruida por los musulmanes al mando del emir Mohamed y después reconquistada por los cristianos en el reinado del rey Alfonso II de Asturias, el Casto, siendo de nuevo fortificada.


E: 09-01-65 Vista de Zamora, Antiguo Puente sobre el Duero rebaje D: 13  $\frac{1}{4}$  T: 60000000 O: Mat. Ord. Zamora 29-01-65 Ciudad Reconquistada P: Industrias Graficas Ed. Ana S.L. 1964



**Balmaseda,** la primera noticia cierta de asentamiento humano data del 24 de enero de 1199, año de fundación de la Villa de Balmaseda por Don Lope Sánchez de Mena, señor de Bortedo, siendo la primera villa fundada en el Señorío de Vizcaya, una ciudad fortificada entre las montañas y el río, es el 735 por el rey de Asturias Don Pelayo, para frenar el avance de los moros por ese lugar.

E: 12-07-99 VIII Cent. Fundación de la Villa de Balamaseda Fotograbado D: 14 x 13  $\frac{1}{4}$  T: 1500000 O: Primer día triple Soria 12-07-99 Ciudad que se trata P: Ed. Privada





**La iglesia de San Pedro, Teruel,** El 1 de octubre de 1171 el rey aragonés Alfonso II tomó Tirwal con la intención de reforzar la frontera meridional de su reino, que consideraba amenazado por la toma de la ciudad de Valencia por los almohades. Y en 1171 fundó la ciudad de Teruel, dotándola de fueros y privilegios para facilitar de este modo la repoblación de la zona.

E: 10-12-90 Patrimonio Cultural de la Humanidad Offset  
Calcografía D: 13 ¼ T: 3000000 O: Primer día Triple  
Teruel 10-12-90 Ciudad donde se encuentra P: Ediciones  
Sicilia 1987



**Torre de Bujaco, Cáceres,** La torre de Bujaco se encuentra protegiendo el flanco noroeste de la ciudad monumental cacereña. Es una edificación genuinamente árabe de planta cuadrada erigida sobre sillares romanos. En la primavera de 1173 el almohade Abu Ya'qub pasó a cuchillo a cuarenta Fratres cacereños, que defendían la torre del asedio

E: 10-12-90 Patrimonio Cultural de la Humanidad Calcografía D: 13 ¼ Offset T: 3000000 O: Primer día Triple  
Cáceres 10-12-90 Ciudad donde se encuentra P: Ediciones Arribas



**Alfonso X de Castilla «el Sabio»**, fue rey de Castilla entre 1252 y 1284. Reanudó la ofensiva contra los musulmanes, y ocupó Jerez 1253, arrasó el puerto de Rabat, Salé 1260 y conquistó Cádiz 1262, etc. Fue el del *Rey Sabio* un reinado reformador, que iniciaría el proceso que desembocaría en el Estado Moderno de época de los Reyes Católicos.

E: 26-02-65 *Personajes Españoles* Calcografía D: 12 ¼  
T: 4000000 O: Mat. Rodillo Primer Día de Circulación  
Madrid 26-02-65 Ciudad donde se encuentra P: Industria  
Grafica Española 1965



**Castillo de Mogrovejo, Camaleño.** Documentada desde 1284, cuando Sancho IV concede al Señor de la Torre de Mogrovejo Pedro Ruíz el monasterio de San Martín de Mogrovejo, documentado en el 831. Lugar estratégico en la cornisa cántabra, de contención a los musulmanes.



E: 09-12-65 *Paisajes y Monumentos* Calcografías D: 13 ¼ T: 6000000 O: Mat. Ordinario Primer  
Día de Circulación Los Llanos 04-08-65 Ciudad donde se encuentra P: Foto SANDI 1981



**Castillo de Loarre, Huesca.** El castillo fue construido en el siglo XI por orden de la reina Ariadna de Pamplona para servir como avanzadilla fronteriza navarra, hacia 1071, durante el reinado de Sancho Ramírez se realiza un ampliación y el recinto amurallado se construye en 1287.

E: 11-08-67 Castillos Rebaje D: 13 ¼ T: 8000000 O: Mat. Ayerbe-Circular Huesca 29-05-01 Ciudad donde se encuentra P: Ediciones Sicilia S.A. 1984

## LOARRE



**Monasterio de Alcobaça,** monasterio cisterciense, en torno del cual se desenvolvían las poblaciones de la comarca. El monasterio fue fundado por orden de Alfonso I de Portugal en el año 1148, de estilo gótico con influencias moriscas. Ciudad bajo la protección de la Orden militar Cisterciense, tras reconquistar la zona.


E: 07-11-02 Patrimonio de la Unesco Offset D: 11 ¾ x 12 T: 60000 O: Primer día Triple Alcobaça 07-11-02 Ciudad donde se encuentra P: Ed. Privada

Alcobaça



**Giralda, Sevilla.** Durante el periodo Almohade, la ciudad de Sevilla se convirtió en la capital, de la Península Ibérica, en 1182 se pronuncia el primer Jutba (sermón de los Viernes) en la Mezquita, en 1248 se produce la reconquista de Sevilla por Fernando III el Santo y la Mezquita será consagrada como Catedral.

E: 06.10-98 VIII Centenario de la Giralda Calcografía  
D: 14 x 13 T: 2500000 O: Mat. Ordinario Primer día de Circulación Sevilla 06-10-98 Ciudad donde se encuentra  
P: Ed. Privada.



**Castillo de Torroella, Montgri.** Fortificación militar, construido entre 1292 y 1304, por el rey Jaime II, como punto de control en los enfrentamientos entre Jaime II y los musulmanes.

E: 08-09-06 Castillos Calcografía D: 13 3/4 x 14 T: 1000000 O: Primer día de Circulación Torroella de Montgri 08-09-06 Ciudad donde se encuentra P: Ed. Privada.



**Castillo de los Calatravos, Alcañiz**, perteneció a la Orden de Calatrava. Esta orden militar tuvo un importante papel en la reconquista de la villa en 1157; se constituyó como punto estratégico desde sus inicios, especialmente durante la ocupación musulmana. Alfonso II de Aragón concede el castillo, así como un gran grupo de aldeas y lugares vinculados a la villa, a la Orden Militar de Calatrava.

E: 02-04-93 H.B. Torre del Homenaje Alcañiz Calcografía  
D: 13 ¼ T: 2500000 O: Primer Día de Triple Alcañiz  
02-04-93 Ciudad donde se encuentra P: Ediciones Siciliana

# ALCAÑIZ



**Royogótico Boadilla del Camino**, Boadilla es el límite Este de la gran estepa castellana, desde el siglo X, cuando la frontera cristiano - musulmana se estabilizó en el Duero, los peregrinos fueron abandonando los Caminos del Norte para dirigirse a Santiago.

E: 22-02-99 Xacobeo 99 Calcografía D: 13 ¼ T: 1500000  
O: Mat Ordinario Primer Día de Circulación Boadilla del Camino 22-02-99 Ciudad donde se encuentra P: Ediciones Sicilia





**Alfonso IX de León**, fue el último rey de León como reino independiente, estuvo ausente en la batalla de Las Navas de Tolosa, pese a lo cual realizó una gran acción de reconquista, recuperando para la cristiandad las ciudades de Cáceres, Mérida y Badajoz. Realizó una incursión por tierras musulmanas hasta Sevilla, donde derrotó a los musulmanes.

E: 26-09-88 Constitución Parlamentaria de León Fotografiado  
D: 12 ¼ T: 3500000 O: Primer día Triple León 26-09-88  
Lugar donde vivió P: Ed. Privada



**Castillo de Cerveira**, D. Dinis puso en práctica su plan de poblamiento y defensa con la fundación de Vila Nova de Cerveira. En 1321, atribuyó a Cerveira privilegios a quien quisiera venir a vivir para allí, y así poder repoblar esa zona deprimida.

E: 15-03-88 Castillos Offset D: 12 x 11 ¼ T: 1000000 O: Primer día triple Cerveira 15-03-88  
Ciudad donde se encuentra P: Ed. Privada





**Puente de Alcántara, Cáceres,** construido en honor al emperador romano Trajano, el nombre proviene de época andalusí en la Edad Media, ya que **al-qantara** significa *el puente* en árabe. Ha sido varias veces cortado en las guerras uno de los arcos y reconstruido luego, debido a su situación fronteriza. Por primera vez en 1213, fue parcialmente destruido por los musulmanes.

E: 25-06-74 Roma Hispania Calcografía D: 13 ¼ x 12 ¾ T: 10000000 O: MaT Ordinario Día Circulado Alcántara 19-08-86 Ciudad donde se encuentra P: Ed. Fardi, Barcelona 1977




## VALLADOLID

**Iglesia conventual de San Pablo, Valladolid,** Desde 1260, por iniciativa de la reina Violante de Aragón, esposa de Alfonso X el Sabio, los reyes apoyaron el asentamiento de estas órdenes militares, Si bien la creación de la Orden de San Pablo.

E: 09-10-92 H.B. EXFILNA 92 Calcografía y Offset D: 13 ¼ T: 3000000 O: Primer Día de Circulación Valladolid 09-10-92 Ciudad donde se encuentra P: Subirats Casanovas





**Monasterio de Leyre**, es uno de los conjuntos monásticos más importantes de España por su relevancia histórica y arquitectónica. Existen noticias documentadas sobre Leyre ya en el siglo IX. El monasterio tuvo una gran relevancia en la historia de reino de Pamplona-Nájera y posteriormente en el de Navarra, así como en la Reconquista.

E: 10-12-74 *Monasterio de Leyre Calcografía* D: 13 ¼ x 12 ¼ T: 10000000 O: Mat Ordinario Primer Día de Circulación Navarra 10-12-74 Ciudad donde se encuentra P: Ediciones Sicilia



**Monasterio de San Pedro de Cardena**, El monasterio se fundó antes de 902, en los siglos IX o X sus monjes fueron martirizados por los musulmanes, canonizados en 1603 y conocidos como los «Mártires de Cardena». Una de sus preciadas reliquias, la cabeza de su abad San Esteban, fue trasladada al Monasterio de Celanova.


E: 28-10-77 *Monasterio de San Pedro Calcografía* D: 13 ¼ x 12 ¼ T: 10000000 O: Primer Día de Circulación Cardena 28-10-77 Ciudad donde se encuentra P: Ediciones Vistabella





**Olivenza, Badajoz**, está ligado a la definitiva reconquista de Badajoz por el último rey privativo de León, Alfonso IX en 1230, recompensando a los templarios a su servicio les concedió los enclaves de Burguillos y Alconchel.


E: 21-03-22 Pueblos con encanto Offset D: 13 ¼ T: 110000 O: Primer día Triple Olivenza 21-03-22 Ciudad Referida P: Ed. Privada



**Castillo-Palacio de Valderrobres, Teruel**. De origen probable anterior al siglo XII, fortificación que servía como elemento defensivo por los cristianos, en el proceso de la reconquista.


E: 08-07-05 Castillos Calcografía D: 13 ¼ x 14 T: 1000000 O: Primer día Triple Valderrobres 08-07-05 Ciudad donde se encuentra P: Ed. Privada.





**Catedral de Santa María de Palma de Mallorca.** Comenzó a construirse alrededor del año 1300, sobre el lugar que ocupaba la mezquita árabe de *Madīna Mayūrqa*, la cual se fue derruyendo a medida que avanzaban las obras del nuevo edificio, hasta que ésta terminó de ser derribada en el año 1386.

E: 16-04-07 H.B. EXFILNA 2007 Hucograbado D: 13 ¼ T: 500000 O: Primer día Triple Palma de Mallorca 16-04-07 Ciudad donde se encuentra P: Ed. Privada



**Castillo de la Zuda o de San Juan, Tortosa.** Fortaleza de origen musulmán, que con ocupación cristiana se convirtió en cárcel pública, y más tarde en residencia Real, los musulmanes bajo el mandato del Califa Ab derraman III dando forma a esta construcción reconquistada por el conde Ramón Berenguer IV en 1148, pasando a manos templarias como gratitud por la ayuda prestada durante la batalla.

E: 20-04-01 Castillos Calcografía D: 14 x 13 ¼ T: 1200000 O: Primer día Triple Tortosa 20-04-01 Ciudad donde se encuentra P: Ed. Privada.



**Tratado de Alcañices, Fernando IV de Castilla**, fue un acuerdo bilateral suscrito en 1297 entre la Corona de Castilla y el reino de Portugal y firmado por el rey Fernando IV de Castilla y por el rey Dionisio I de Portugal y quedaron fijadas las fronteras entre el reino de León.

E: 12-09-97 700 Aniv. Tratado de Alcañices Offset D: 12 x 12 ½ T: 500000 O: Mat. Conmemorativo Lisboa 13-12-97 Ciudad donde se encuentra P: Ed. Privada





**Catedral Magistral de Alcalá de Henares**, en el año 1053 Alcalá fue conquistada por Fernando I de León. Al año siguiente los musulmanes la reconquistan, destruyendo como represalia la catedral, hasta que en 1118 se reconquista la ciudad y el templo se reconstruye en 1122. En 1446 reconstruye la iglesia y la eleva a la categoría de Colegiata.

E: 05-11-18 20 Aniv. Patrimonio de la Humanidad Offset D: 12 ¼ x 13 ½ T: 180000 O: Primer día Triple Alcalá de Henares 05-11-18 Ciudad donde se encuentra P: Ed. Privada



Nuño Álvares Pereira, el Santo condestable "Protector de Portugal", fue un religioso, militar y aristócrata portugués del siglo XIV, que luego sería canonizado, es considerado el estratega militar más brillante de la historia de Portugal, fundamental por su desempeño durante el interregno de 1383-1385, desatado a partir de un conflicto sucesorio entre Juan I de Portugal y la corona de Castilla.


E: 05-07-85 *Commemoración Batalla Aljubarrota* Offset  
D: 11 ¼ x 11 ½ T: 1000000 O: Mat. *Commemorativo Expo.*  
Filatélica Povoá de Varzim 27-08-85 Ciudad donde se encuentra  
P: Ed. Privada



**Real monasterio de Santo Tomás**, es un edificio de estilo gótico que se encuentra en la ciudad de Ávila. Su fundación, en 1480, se debió al tesorero de los Reyes Católicos, Hernán Núñez de Arnalte, quien otorgó poder a favor de su esposa, María Dávila, y de fray Tomás de Torquemada, fue empleado como tribunal de la Inquisición.

E: 26-10-72 *Monasterio de Santo Tomas, Ávila Rebaje*  
D: 13 x 12 ¾ T: 6000000 O: *Primer día Triple Ávila* 05-11-82  
Ciudad donde se encuentra P: Ed. Privada





**Puerta de San Andrés, Villalpando**, pertenece a los Siglos XI-XIII, forma parte del recinto amurallado, Fernando II de León la repuebla y como defensa del Reino de León frente al de Castilla, dotándola de muralla y completado por la Orden del Temple tras la cesión por Orden Alfonso IX de León en 1211.

E: 05-11-82 Puerta de San Andres Villalpando Rebaje D: 13 x 12 ½ T: 6000000 O: Primer día Circulación Villalpando 05-11-82 Ciudad donde se encuentra P: Ed. Privada



**Iglesia de Sant Joan de Boí**, tiene su inicio en el siglo IX, con los primeros condados y reinos cristianos de los Pirineos, se construían numerosos castillos destinados a defender los territorios, Puesto que se cita su existencia en el año 1079 se la considera la más antigua de las iglesias lombardas

E: 30-11-01 Patrimonio Mundial de la Humanidad Fotograbado D: 12 ½ x 12 ¾ T: 1200000 O: Mat. Circular de Circulación Boi 07-12-01 Ciudad donde se encuentra P: Fotografias de A. Campaña y J. Puig Ferran





**Castillo de Pedraza.** Fue construido en el s. XIII sobre los restos de fortificaciones anteriores, de origen romano y árabe. Que fue construido como fortificación de frontera en la meseta. Situado en una zona defensiva clave, en el borde del cerro en el que se asienta la localidad, el edificio queda rodeado por un precipicio y un foso.

E: 22-06-72 Castillos Calcografía D: 12 ½ T: 8000000 O: Mat Ordinario día Circulación  
Pedraza 06-08-85 Ciudad donde se encuentra P: Ediciones Vistabella.



**Puente de Piedra, Zamora,** durante siglos fue el único paso del río de Zamora, comunicando los barrios del arrabal con el centro de la ciudad, se tiene constancia de la existencia del puente el año 1167, siendo paso de control a la ciudad y protección de incursiones Musulmanas.

E: 09-01-65 Vista de Zamora, Antiguo Puente sobre el Duero rebaje D: 13 ¼ T: 60000000 O: Mat. Ord.  
Zamora 29-01-65 Ciudad donde se encuentra P: Industrias Graficas Ed. Ana S.L. 1968





**Castillo de Leiria**, origen medieval de la ciudad, cuando en 1135 fue conquistada por el primer rey de Portugal, D. Afonso Henriques. Las murallas serían reforzadas a finales de este siglo, por el rey D. Sancho I, después de la conquista definitiva por los cristianos.

E: 10-04-87 Castillos Litografía Offset Rebaje D: 12 x 11 ¼ T: 1000000 O: Primer día de Circulación Leiria 10-04-87 Ciudad donde se encuentra P: Centro Caridade "Nossa Senhora do Perpétuo Socorro"




**Conjunto monumental de Llívia, Gerona**, Llívia en la antigua capital de la comarca de Cerdanya, a 1.224 metros de altitud., en la falda de los picos más altos del Pirineo oriental, siguiendo el curso del río Segre, lugar estratégico, paso natural de la cordillera.

E: 10-11-83 Turismo, Conjunto Monumental de Llívia, Gerona, Rebaje D: 13 ¼ x 12 ¼ T: 8000000 O: Primer día de Circulación Llívia 10-11-83 Ciudad donde se encuentra P: Ed. Offo 1983.



**Monasterio de San Salvador de Oña**, fue fundado en el año 1011 por el conde de Castilla Sancho García, como forma de afianzamiento de población y lucha contra los musulmanes, es a partir de este momento cuando mayor desarrollo e influencia adquiere, situación estratégica geográficamente por el norte de la provincia de Burgos, Cantabria y el valle del Pisuerga palentino.

E: 05-09-10 Milenario del Monasterio de San Salvador de Oña  
HB Huecograbado D: 13 ¼ x 13 ¼ T: 300000 O: Primer Día de Circulación Oña 05-09-10 Ciudad donde se encuentra P: Ed. Privada



**Basilica de san Vicente, Ávila**, Por la inseguridad que suponían las incursiones musulmanas, en 1062 el rey Fernando I de León y Castilla ordenó la construcción defensiva, y el levantar un templo al santo, como forma de asentarse y refuerzo poblacional durante la reconquista.

E: 10-12-90 Ávila Patrimonio Mundial de la Humanidad Calcografía D: 13 ¼ T: 3000000 O: Primer Día de Circulación 10-12-90 Ávila Mat Ordinario Lugar Donde se encuentra P: Domínguez, Madrid 1963





**Castillo de Penedoro**, primeros registros datan de los Reconquista Cristiana de la zona de los moros, zona que se repobló despues de la victoria de Ramiro II de León sobre las fuerzas moras en la Batalla de Simancas, en el año 939, pero en el año 987 fue reconquistado por los ejércitos de Almanzor y 1055 reconquistado por Fernando I de León.

E: 18-02-88 Castillo de Penedoro Offset D: 2 x 11 ¾ T: 1000000 O: Primer día Triple Penedoro 18-02-88 Ciudad donde se encuentra P: Ed. Privada



**Castillo de Beja**, la ocupación árabe de la península ibérica. Durante la Reconquista a los moros, la región fue conquistada por primera vez en 1159 por las fuerzas del Rey Alfonso Henriques, y el rey D. Alfonso III comenzó a trabajar en la reconstrucción de la fontera y defensa de sur de Portugal.

E: 18-02-86 Castillo de Beja Offset D: 12 x 11 ¾ T: 1000000 O: Primer día Triple Beja 18-02-86 Ciudad donde se encuentra P: LIFER





**Castillo de Turégano, Segovia**, estructura defensiva tiene raíces celtíberas y aún conserva las torres del **castrum romano** sobre el que se construyó. Su interés se acrecienta porque en el exterior de la fortificación se conservan restos del antiguo recinto musulmán con torres construidas con tapial. (siglos XII-XIII).

E: 24-06-69 Castillos Calcografía D: 12 ½ T: 8000000 O: Mat Ordinario Primer Día de Circulación Turegano 24-06-69 Ciudad donde se encuentra P: Ediciones Vistabella.




**Castillo de los Comuneros de torrelabaton, Valladolid**, se comenzó su construcción en el siglo XIII con la intención de vigilar el valle del Hornija. Perteneció a los Enríquez, almirantes de Castilla, por lo que en la torre del homenaje se aprecian los blasones de esta familia.

E: 24-06-69 Castillos Calcografía D: 2 ½ T: 6000000 O: Mat Ordinario Primer día de Circulación Torrelabaton 24-06-69 Ciudad donde se encuentra P: Ediciones Vistabella.



**Gasteiz**, el asedio a Vitoria fue realizado entre 1199 y 1200 por las tropas del reino de Castilla de Alfonso VIII la invasión del territorio occidental del reino de Navarra en tiempos de Sancho VII, la ciudad había sido fundada como *Nova Victoria* por Sancho VI el Sabio en 1181 sobre una antigua aldea llamada *Gasteiz*.

E: 11-10-96 EXFILNA 96 Rebaje D: 13  $\frac{3}{4}$  T: 2000000 O: Primer Día Triple Gasteiz 11-10-96 Ciudad que se trata P: Ed. Privada



**Tudela, Navarra**, en el año 802 fue fortificada y refundada por Amrus ben Yusuf, quien había sido nombrado gobernador de la Marca Superior por el emir Al-Hakam I, fue reconquistada definitivamente por el rey Alfonso I el Batallador en 1119, con un ejército de pamploneses, aragoneses y cruzados franceses.

E: 24-04-02 12 Cent. Fundación de la Ciudad de Tudela Fotograbado D: 13  $\frac{3}{4}$  x 14 T: 1200000 O: Primer Día de Triple Tudela 24-04-02 Ciudad que se trata P: Ed. Privada



**Nuestra Señora de la Magestad, Astorga**, Datada de principios del siglo XII, como imagen emblemática en tierras leonesas, forma de confirmación cristiana en la zona. Exteriorizando estar al amparo de Ntr.<sup>a</sup> Señora.

E: 24-03-00 *Edades del Hombre* Fotograbado D: 11 ½  
T: 1500000 O: Mat. Ordinario Primer día de Circulación  
Astorga 24-03-00 Ciudad donde se encuentra P: Ed. Privada



**Iglesia de San Martiño**, fue edificada sobre una ermita anterior del siglo XII dedicada a Santa María, lo que explicaría el apelativo de "nova" (nueva) de otra relevante iglesia de la villa Santa María A Nova, para evitar los saqueos, el rey Fernando II otorgó carta puebla a Noia y la cedió a la mitra compostelana.

E: 17-05-01 *Iglesia de San Martiño Noia* Rebaje D: 14 x 13 ¾  
T: 12000000 O: Primer día Triple Noia 17-05-01 Ciudad donde se encuentra P: Ed. Privada





**Castillo de Biar:** El Castillo de Biar data del siglo XII. Durante la dominación musulmana ya hay noticias, aunque escasas, de la fortaleza, que no empezó a tener relevancia hasta la época de Jaime I, al queda como castillo fronterizo según el Tratado de Almisra.

E: 22-06-72 Castillos Calcografía D: 12 ½ T: 10000000 O: Mat Ordinario Circulación Biar 09-08-85 Ciudad donde se encuentra P: Ediciones Vistabella.



**Castillo de Bellver** Está situado en la ciudad de Palma de Mallorca. Fue construida por orden del rey Jaime II de Mallorca, entre los años 1300 y 1311. Como fortificación sufrió también diferentes asedios. El primer o e n el año 1343, campaña de reincorporación del reino de Mallorca a la Corona de Aragón.

E: 24-06-70 Castillos Calcografía D: 12 ½ T: 5000000 O: Circulación EXPOPALMA Palma de Mallorca 17/20-01-90 Ciudad donde se encuentra P: Suvirats Casanovas.





**Cruceiro de San Miguel**, está al lado de la iglesia románica de San Miguel siglo XI o principios del XII. Marcado como punto guía de peregrinos durante el periodo de reconquista, consolidando y uniendo el cristianismo frente a los musulmanes.

E: 22-02-99 Xacobeo'99 Offset D: 14 x 13 3/4 T: 1500000  
O: Mat. Ordinario Primer Día Circulación Paradela 22-02-99  
Ciudad donde se encuentra P: Ed. Privada



**Catedral de Murcia**, Conversión de la Mezquita Aljama de Murcia en templo cristiano 1266, Jaime I el Conquistador tomó la ciudad de Murcia en 1266 tras sofocar la sublevación mudéjar. Hasta ese momento la ciudad había sido de mayoría musulmana.

E: 23-07-69 Turismo, Catedral de Santa María Rebaje D: 13 3/4 T: 15000000 O: Mat. Ordinario Primer día de Circulación Murcia 23-07-69 Ciudad donde se encuentra P: Industrias Graficas Española 1969





**Tudanca, Cantabria**, desde finales del siglo XI, formando parte ya de la Merindad de las Asturias de Santillana. Gonzalo Ruiz de la Vega, quien luchando contra los musulmanes en la batalla del Salado, consiguió dádivas del rey Alfonso XI que engrandecieron su linaje

E: 21-03-22 Pueblos con encanto Offset D: 13 ¼ T: 110000 O: Primer día Triple Tudanca 21-03-22 Ciudad Referida P: Ed. Privada



**Calaceite, Teruel**, en 1132 Alfonso I de Aragón conquistó Calaceite a los árabes, los cuales volvieron a recuperarla hasta que la volvió a conquistar Ramón Berenguer IV, la conquista definitiva la realizó Alfonso II el casto entre 1168 y 1169.

E: 21-03-22 Pueblos con encanto Offset D: 13 ¼ T: 110000 O: Primer día Triple Calaceite 21-03-22 Ciudad Referida P: Ed. Privada





**Monasterio a santa María la Real, Nájera,** En 923 el rey de León Ordoño II, en alianza con el reino de Pamplona, conquista Nájera a los musulmanes. Según la leyenda, en 1044 descubrió una imagen de la Virgen en una cueva, encuentra una pequeña capilla hecha en la cueva con la imagen de la Virgen, lugar recóndito y escondido de los infieles.

E: 17-07-19 50 Aniversario de la representación Medieval del Reino de Nájera Offset D: 13 ½ x 13  
T: 160000 O: Primer día Triple Nájera 17-07-19 Ciudad donde se encuentra P: Ed. Privada



**Medinaceli, Soria,** fue frontera divisoria entre cristianos y musulmanes. Fue un enclave estratégico de primera magnitud durante siglos, a su alcazaba árabe vino a morir el caudillo Almanzor en 1002, en 1129, el rey de Aragón, Alfonso I El Batallador, conquista definitivamente los territorios del alto Jalón, con Medinaceli.


E: 21-03-22 Pueblos con encanto Offset D: 13 ¼ T: 110000 O: Primer día Triple Olivenza 21-03-22 Ciudad Referida P: Ed. Privada





**Torre de San Miguel, Palencia** Fernando I y el obispo Don Miro construyen a principios del siglo XI el templo sobre el que se erigió más tarde la actual Iglesia de San Miguel en el siglo XIII. La tradición legendaria afirma que en esta iglesia se casaron Rodrigo Díaz de Vivar, el Cid Campeador, y su esposa Doña Jimena.


E: 26-09-67 Paisajes y monumentos Hecograbado D: 12 ½ T: 10000000 O: Mat Ordinario Primer Día de Circulación Palencia 26-09-67 Ciudad donde se encuentra P: Imprenta Grafica Española 1967



**Torre del Oro**, construida para control mercantil, posiblemente su nombre en árabe era Bury al-dahab, su brillo dorado que se reflejaba sobre el río. Árabes y cristianos vieron en el río un control administrativo e impuestos por paso de mercancías que transitaban por el Guadalquivir.

E: 23-04-66 Paisajes y Monumentos Calcografía D: 12 ½ T: 7500000 O: Mat Ordinario Primer día de Circulación Sevilla 23-04-66 Ciudad donde se encuentra P: Imprentas Graficas Españolas.





**Logroño**, ciudad que tiene el hecho de que el Camino de Santiago cruzaba por ella, así como su situación fronteriza entre los reinos de Castilla, Navarra y Aragón. Para acrecentar la población Alfonso VI de Castilla, concede el Fuero de Logroño en el año 1095

E: 25-01-95 Carta Fuero de Logroño Fotograbado D: 13 ¼ x 14 T: 2500000 O: Primer día de Circulación Logroño 25-01-95 Ciudad donde se encuentra P: Ed. Privada



**Monasterios de las huelgas, Burgos**, la ubicado el monasterio fue lugar fue elegido por el rey Alfonso VIII y Leonor de Plantagenet, que lo fundaron en junio de 1187. Leonor quien puso mayor empeño en conseguir esta fundación con el fin de que las mujeres pudieran alcanzar los mismos niveles de mando y responsabilidad que los hombres.

E: 22-11-69 Monasterio de las Huelgas Offset D: 12 ¾ x 13 T: 8000000 O: Mat. Ord. Primer Día de Circulación 22-11-69 Burgos Ciudad donde se encuentra P: Industria Grafica Española S.L. 1969



**Juan I**, sigue con sus intentos de reforma interior, para ello convoca Cortes en Segovia 1386 en las que se consolidan la organización de la Audiencia y se reforma el cómputo del tiempo, que pasa de la era hispánica a la Cristiana, poco antes de su matrimonio con Beatriz de Portugal, adopta el título de rey de Portugal.

E: 28-10-83 Vidrieras Offset y Rebaje D: 12 3/4 T: 6000000  
O: Mat. Ordinario Segovia 08-03-83 Ciudad donde convoco Cortes P: Ed. Privada.



**Monasterio de Yuste, Cáceres**, data de 1402 y se construyó según cédula existente, un cenobio que posteriormente dio paso al actual edificio, el cual fue erigido a iniciativa de varios vecinos de la Vera, con el objeto de continuar allí la vida contemplativa y como lugar de ayuda a los peregrinos y soldados que viajaban a la lucha de la reconquista.

E: 15-11-65 Monasterio de Yuste Cáceres Rebaje D: 12 3/4 x 13 T: 4500000 O: Mat. Ord. Primer Día circulación Cáceres 15-11-65 Ciudad donde se encuentra P: Grafiplas S.A. 1965





**Basilica Santa María del Mar, Barcelona,** la construcción comenzó en 1329, tras diversas vicisitudes, en 1379, se incendiaron los andamios y las piedras sufrieron importantes daños. Finalmente, el 3 de noviembre de 1383 se colocó la última parte de la bóveda, la obra había de pertenecer, exclusivamente, a los feligreses de la zona del puerto y de la Ribera. Como forma de afianzamiento del pueblo cristiano.

E: 09-11-83 Turismo, *Basilica Santa María del Mar Rebaje*  
D: 13 ¼ x 12 ¾ T: 8000000 O: Primer día de Circulación  
Barcelona 09-11-83 Ciudad donde se encuentra P: Ed. OFFO 1983



**Catedral de Santa María, Girona,** los comienzos del cristianismo por toda esta zona, se empezó a construir en 1372, cerca de la muralla. Los árabes se apropiaron de ella para convertirla en Mezquita Mayor, conquistada por los francos, bajo la autoridad de Carlomagno.

E: 27-06-79 Turismo, *Catedral de Girona Rebaje* D: 13 x 12 ½ T: 10000000 O: Mat. EXFILNA 87  
Girona 28-10-87 Ciudad donde se encuentra P: Ed. Sobe Soberabas.



**Santa Iglesia Catedral Basílica de la Encarnación Málaga,** Se encuentra sobre el solar de la primitiva mezquita aljama, el lugar donde los Reyes Católicos Isabel y Fernando ordenaron erigir un templo cristiano a los pocos días de conquistar la ciudad en 1487.

E: 23-07-70 Paisajes y Monumentos Calcografía D: 12 ¼  
T: 10000000 O: Mat. Ordinario Primer día de Circulación  
Málaga 23-07-70 Ciudad donde se encuentra P: Impresiones  
Graficas Españolas. 1970




**La Puerta de Sant Pere, Peñíscola,** Es una de las tres puertas que dan entrada al recinto amurallado de la ciudad marinera. Fue mandada construir por el Papa Luna, en el año 1414, Era el acceso a la fortaleza desde el mar, cuando las aguas llegaban al pie de la muralla y las barcas varaban en la misma rampa al pie de este portal.

E: 02-01-15 Sello en Carnet Arcos y Puertas Monumentales Offset D: 13 ¾ T: Ilimitada  
O: Primer día Triple Peñíscola 02-01-15 Ciudad donde se encuentra P: Ed. Privada.



**Iglesia Santa Maria la Real, Sangüesa,** Ya en el siglo X desempeñó un importante papel defensivo contra los musulmanes en los accesos al Reino de Pamplona. Lugar estratégico para Sancho Ramírez y Alfonso I el Batallador, su emplazamiento próximo a la frontera del Reino de Aragón hizo que Sangüesa fuera una importante plaza defensiva. El 1312, en la Batalla de Valdeluengo.


E: 16-07-68 Paisajes y Monumentos Calcografía D: 12 ¾  
T: 15000000 O: Mat. Ordinario Primer Día de Circulación  
Sangüesa 16-07-68 Lugar donde se encuentra P: Industrias  
Graficas España. 1968



**Castillo de Soutomaior, Pontevedra,** La construcción original data del siglo XII, aún que será con Pedro Álvarez de Sotomayor, conocido por el apodo de Pedro Madruga, con el que alcance su máximo esplendor, ya que llegó a ser el epicentro de la actividad política del sur de Galicia durante el siglo XV.


E: 08-04-02 Castillos Offset D: 13 ¾ T: 1200000 O: Primer Día Triple Pontevedra 08-04-02  
Ciudad donde se encuentra P: Ed. Privada.





**Puerta de Serrano, Valencia.** Se comienza la obra de construcción en 1392, como defensa de la ciudad en su entrada del camino Real de Zaragoza, como defensa de cualquier asedio o eventual ataque a la ciudad.

E: 02-01-12 Sello en Carnet Monumentos Arcos y Puertas Offset D: 14 T: Ilimitado O: Mat. Ordinario Primer día de Circulación Valencia 02-01-12 Ciudad donde se encuentra P: Ed. Privada




**Torre de Torremolinos, Torremolinos.** A comienzos del siglo XIV la dinastía Nazaríes construyen la torre de defensa al final de la calle San Miguel, conocida en las ordenanzas de 1497, como Torre de los Molinos y denominada también Torre del Pimentel, en honor a D. Rodrigo Pimentel por su ayuda a los Reyes Católicos en la toma de Málaga y la conquista de Granada.

E: 27-02-14 H.B. EXFILNA 2014 Offset D: 13 ¾ T: 250000 O: Primer día Triple Torremolinos 27-02-14 Ciudad donde se encuentra P: Ed. Privada.



**Iglesia de Santa María, Aranda del Duero,** Innegablemente es un perfecto ejemplo del orgullo político-religioso y de la pujanza económica de la Castilla de los siglos XV tras la reconquista, dominio estratégico y económico que a inicios del siglo XV como forma de fijación al territorio de la población.


E: 06-05-14 *Las Edades del Hombre Offset + Cold Stamping*  
D: 12 ¼ T: 250000 O: *Primer Día de Circulación Aranda del Duero* 06-05-14 *Ciudad donde se encuentra* P: *Ed. Privada*



**Castillo de Oix** fue construido por los señores de Bestrecà en el siglo XV para establecer su residencia. Antiguamente habían residido en el castillo de Bestrecà, este traslado se produjo debido a los destrozos y el saqueo que sufrió la fortaleza de Bestrecà en un ataque de los remences, cuando eran señores del castillo los Baturell.

E: 01-10-99 *Zona Bajo Pirineo Catalán Calcografía* D: 13 ¾ T: 1500000 O: *Primer día Triple Oix* 01-10-99 *Ciudad donde se encuentra* P: *Ed. Privada*





**Cueva Guadix, Granada,** utilizando por la humanidad por grupos de población que aprovechaban las condiciones del medio natural, es desde finales del siglo XV, cuando empiezan las referencias a casas cuevas habitadas. Especial incidencia para la extensión de este tipo de hábitat parece que tuvo la expulsión de los moriscos del reino de Granada.

E: 28-05-75 *Personajes Famosos Calcografía* D: 13 ½ x 12 ¼ T: 10000000 O: *Mat Certificado Circulación Guadix* 03-05-86 *Ciudad donde se encuentra* T: *Ediciones Arribas.*



**Castillo de Mombeltrán o castillo de los duques de Alburquerque, Ávila.** Fue erigido por Beltrán de la Cueva, primer duque de Alburquerque sobre el último aterrazamiento de la sierra, en una posición estratégica que domina todo el barranco, data el desarrollo de las obras entre 1462 y 1474.

E: 24-06-70 *Castillos Calcografía* D: 12 ½ T: 5000000 O: *Mat Ordinario Primer día de Circulación Mombeltrán* 24-06-70 *Ciudad donde se encuentra* P: *Ediciones Vistabella. 1965*



**Torre del Miguelete, Valencia**, se inicia en 1381 su construcción en y finaliza en 1429, la cual alberga la campana mayor, consagrada a San Miguel, de la cual deriva su actual nombre, teniendo en su interior la antigua campana mayor, que se voltea manualmente. Destacando su altura de mas de 50 metros, símbolo de la ciudad de hegemonía cristiana.

E: 21-01-66 Plan Sur de Valencia Fotograbado D: 12 ¾ x 13 ¾ T: 75000000 O: Mat. Conmemorativo Expo Filatélica Valencia 21-02-66 Ciudad donde se encuentra P: Ed. Privada



**Iglesia Mayor Abacial de la Mota, Alcalá la Real**, Tras la conquista cristiana de la fortaleza en 1341, el rey Alfonso XI de Castilla fundaría la Real Abadía de Santa María de la Mota, cuya jurisdicción abarcaba los municipios de Alcalá la Real, Almedinilla, Castillo de Locubín, Carcabuey, Frailes, Noalejo y Priego de Córdoba.

E: 02-12-11 Fortaleza de la Mota Offset D: 13 ¾ T: 250 O: Mat. Ordinario Alcalá la Real 02-12-11 Ciudad donde se encuentra P: Ed. Sección Filatélica del Centro Cultural Poved





**Palacio de los Reyes de Navarra, Estella,** es el único edificio románico de carácter civil existente en Navarra, junto con el hórreo de Iratxeta. Se trata de un edificio románico construido en la segunda mitad del siglo XII situado en la plaza de San Martín y haciendo esquina con la calle de San Nicolás, antigua entrada de peregrinos.

E: 19-06-90 Cent. 900 Aniversario Fuero de Estella Calcografía y Offset D: 13 ¼ T: 3000000 O: Primer Día Triple Lizarra 19-06-90 Ciudad donde se encuentra P: Ed. Privada 1990




**Castillo de la Guardia, Jaén,** en el siglo VIII en ella se asentaron tribus árabes, en concreto, los 'Uqaylies. En el siglo IX, durante las continuas sublevaciones muladíes dirigidas por el rebelde Umar B. Hafsun, fue conquistada por los castellanos en la primera mitad del siglo XIII una vez que Jaén es conquistada.

E: 14-03-12 Castillo de la Guardia Offset D: 13 ¼ T: 250 O: Mat. Ordinario La Guardia 14-03-12 Ciudad donde se encuentra P: Ed. Sección Filatélica del Centro Cultural Poveda



**Castillo de Fuensaldaña.** Fue construido en 1452, por encargo de D. Alonso Pérez de Vivero, secretario y contador mayor del rey Juan II, defensor del matrimonio secreto de los Reyes Católicos, fortaleza militar, defensa a posibles escaramuzas.

E: 29-07-68 Castillo Fuensaldaña Rebaje D: 13 ¼ T: 8000000  
O: Mat. Ordinario Mucientes 14-12-00 Ciudad donde se encuentra  
P: FISA - Escudo de Oro S.A. Barcelona 1996



**Benissa, Alicante.** El origen del topónimo Benisa es árabe: Beni Isa o "hijos de Isa", un nombre de tribu, ello confirma la tesis histórica que señala la existencia de un importante núcleo de población árabe cuando las huestes de Jaime I de Aragón llegaron en 1248 a Benisa, anexionando el lugar al Reino de Valencia.

E: 21-02-03 JUVENIA '03 Fotograbado D: 13 ¼ x 14 T: 1200000 O: Primer día Triple Benissa  
21-02-03 Ciudad de Celebracion P: Ed. Privada





**Infante D. Henrique**, En 1414 convence a su padre para montar una campaña para la conquista de Ceuta. La ciudad fue tomada en agosto de 1415, el 25 de mayo de 1420, Enrique fue nombrado gran maestro de la Orden de Cristo, que sucedió a la Orden del Temple.

E: 04-08-60 Personajes Famosos Fotograbado D: 12 ½  
T: 2000000 O: Mat Ordinário Caldas Da Rainha 30-06-65  
Ciudad donde vivió P: Ed. Privada



**Monumento da Batalha**, El Monumento fue construido para agradecer la victoria de las tropas de Portugal sobre las de Castilla en la batalla de Aljubarrota en 1385, cumpliendo la promesa del rey Juan I. La batalla puso final a la crisis de 1383-1385.

E: 14-08-85 Conmemoración Batalla Aljubarrota Offset D: 11 ¾ x 11 ½ T: 1000000 O: Primer día triple Batalha 14-08-85 Ciudad donde se encuentra P: Ed. Privada





**Castillo de Ponferrada,** El Bierzo, hoy llamado castillo *templario*, en origen fue un castro celta. Posteriormente se cree que fue un emplazamiento romano y visigodo. Hacia 1178 Fernando II de León permite que los templarios establezcan una encomienda en la actual Ponferrada. En 1180 el Rey expide fuero para la repoblación de la villa.

E: 11-08-67 Castillos de España Calcografía D: 13 ¼ T: 6000000 O: Mat Ordinario Primer Día de Circulación Ponferrada 11-08-67 Ciudad donde se encuentra P: Ediciones Vistabella



**Castillo abadía de Loarre, Huesca,** principal plaza musulmana de la zona y que controlaba las ricas tierras agrícolas de la llanura. El castillo fue construido en el siglo XI por orden del rey Sancho III, para servir como avanzadilla fronteriza, desde la que organizaron los ataques contra la localidad de Bolea.

E: 11-08-67 Castillos de España Calcografía D: 13 ¼ T: 6000000 O: Mat Ordinario Primer Día de Circulación Loarre 11-08-67 Ciudad donde se encuentra P: Comercial Escudo de Oro



**Rodrigo Díaz**, fue un caballero castellano que llegó a dominar al frente de su propia mesnada el Levante a finales del siglo XI. Consiguió conquistar Valencia y su leyenda posterior como héroe nacional o cruzado en favor de la Reconquista, a lo largo de su vida se puso a las órdenes de diferentes caudillos, tanto cristianos como musulmanes.

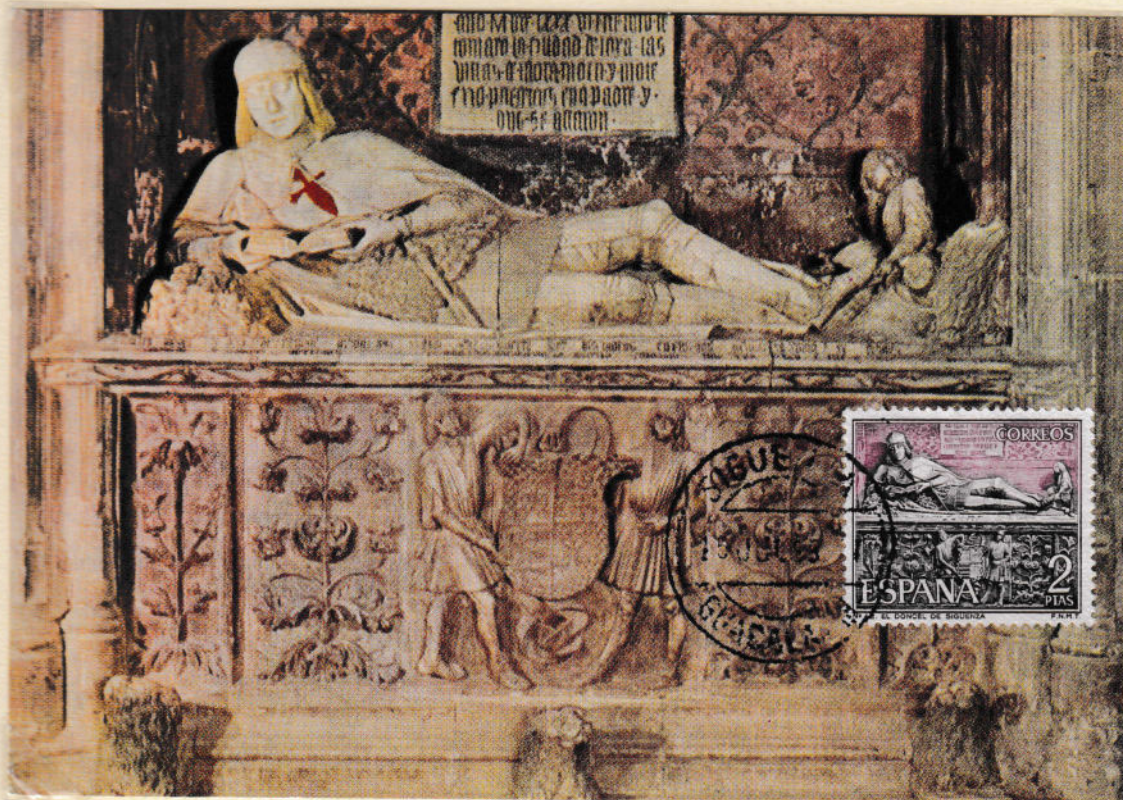
E: 16-07-99 IX Cent° de la Muerte de Cid Campeador Offset  
D: 14 x 13 ¼ T: 1000000 O: Primer Día Triple Burgos  
16-07-99 Ciudad donde se encuentra P: Ed. Privada.



**Castillo de la Mota**, la villa debió de ser repoblada entre los años 1070 y 1080, fortificándose primeramente el recinto de la villa vieja. Con el crecimiento de la ciudad, el recinto de La Mota quedó convertido en una fortaleza independiente de la villa.

E: 23-04-64 Feria Mundial Nueva York Calcografía D: 12 ½ T: 6000000 O: Mat Circulación  
Exposición Medina del campo 02/04-09-84 Ciudad donde se celebró EXCILEFIL84 P: Ediciones  
Vistabella 1973





**Martín Vázquez de Arce, el Doncel de Sigüenza**, su muerte durante la Guerra de Granada, en la acción militar de la Acequia Gorda de la vega de Granada, en 1486. Se ha convertido en una figura romántica por el aspecto sereno y meditabundo de su excepcional sepulcro en la catedral de Sigüenza.

E: 15-07-68 Catedral de Sigüenza rebaje D: 13 ¼ T: 15000000 O: Mat. Ord. Primer día Circulación Guadalajara 15-07-68 Ciudad donde se encuentra P: Industrias Graficas Ed. Ana S.L. 1968



**Santa Fe, Granada**, Durante la Reconquista de Granada, los Reyes Católicos instalaron un campamento provisional en el lugar que ocupa la ciudad (1483). En 1491 decidieron poner fin a la Guerra de Granada y para ello erigieron el campamento en piedra y ladrillo, así como cuatro puertas que en la actualidad perduran.

E: 19-04-91 H.B. Exposición Mundial Filatélica Calcografía D: 13 ½ x 14 T: 3000000 O: Primer día de Circulación Santa Fe 19-04-91 Ciudad donde se encuentra P: Ed. Privada.



**Isabel I de Castilla, Isabel la Católica**, título que les fue otorgado a ella. Ella y su esposo Fernando conquistaron el reino nazarí de Granada. Tras ganar la guerra de Granada los Reyes Católicos expulsaron a los judíos de sus reinos y, años más tarde, también a los musulmanes.

E: 26-11-04 V Centenario del fallecimiento de Isabel la Católica D: 13 ¼ T: 1000000 O: Primer Día de Circulación Medina del Campo 26-11-04 Ciudad donde Falleció P: Ed. Privada



**Fernando II de Aragón, Fernando el Católico**, contrajo matrimonio con Isabel I de Castilla. Esto le valió el enfrentamiento con su hermanastro, Sixto IV emitió la bula que dispensaba al matrimonio de sus lazos de consanguinidad. Artífice junto a Isabel de la unificación de la corona española.

E: 14-09-16 500 Aniversario de la Muerte de Fernando El Católico Zaragoza D: 13 ¼ x 13 ¼ T: 240000 O: Primer Día de Circulación Zaragoza 14-09-16 Ciudad donde Falleció P: Ed. Privada